

МО г. КАМЕШКОВО

РАСПОРЯЖЕНИЕ главы муниципального образования город Камешково Камешковского района от 13.04.2023 № 09 О публичных слушаниях

В соответствии со статьей 44 Федерального закона от 06.10.2003 № 131-ФЗ «Об общих принципах организации местного самоуправления в Российской Федерации», статьей 21 Устава города, на основании порядка организации и проведения публичных слушаний, утвержденного решением Камешковского городского Совета народных депутатов от 30.10.2009 № 193 «О внесении изменений и дополнений в решение Совета народных депутатов муниципального образования город Камешково от 11.11.2005 № 12 «Об утверждении Положения о публичных слушаниях»:

1. Назначить проведение публичных слушаний по проекту решения Совета народных депутатов муниципального образования город Камешково Камешковского района «Об утверждении Правил благоустройства территории муниципального образования город Камешково Камешковского района» на 10 мая 2023 года в 15 часов 00 минут по адресу: Владимирская область, г. Камешково, ул. Свердлова д.10, конференц-зал.

Проект решения Совета народных депутатов муниципального образования город Камешково Камешковского района «Об утверждении Правил благоустройства территории муниципального образования город Камешково Камешковского района» размещен на официальном сайте администрации Камешковского района в сети Интернет: <http://admkam.ru>

Ведение слушаний осуществляется председателем Совета народных депутатов муниципального образования город Камешково Камешковского района.

2. Использовать следующий порядок учета предложений по указанному проекту и участия граждан в его обсуждении: со дня публикации настоящего распоряжения до дня проведения публичных слушаний предложения граждан принимаются в письменном виде аппаратом Совета по адресу: Владимирская область, г. Камешково ул. Свердлова д.10, каб.58 в рабочие дни с понедельника по пятницу (с 08 часов 00 минут до 17 часов 00 минут, перерыв на обед с 12 часов 00 минут до 13 часов 00 минут) или по электронной почте sovetagorod@rambler.ru. Во время проведения слушаний такие предложения так же в письменном виде принимаются лицами, ведущими протокол слушаний. В последующие дни предложения принимаются администрацией района, и их прием прекращается за 10 дней до дня заседания Совета. Поступившие после этого дня предложения могут не учитываться, вносимые гражданами письменные предложения должны быть изложены понятно, разборчиво, подписаны с полным указанием фамилии, имени, отчества, адреса. Поступившие предложения регистрируются в журнале учета предложений граждан в администрации района, передаются в юридический отдел администрации, который организует их юридическую экспертизу и рассмотрение в комиссиях Совета.

Рассмотренные предложения могут быть учтены полностью, частично или отклонены.

3. На публичные слушания приглашаются все желающие в них участвовать.

4. Возложить обязанности по организационному и техническому обеспечению публичных слушаний на администрацию района.

5. Настоящее распоряжение опубликовать в районной газете «Знамя».

Глава города Д.Ф. СТОРОЖЕВ

ПРОЕКТ

РОССИЙСКАЯ ФЕДЕРАЦИЯ Совет народных депутатов муниципального образования город Камешково Камешковского района РЕШЕНИЕ

от _____ № _____

Об утверждении Правил благоустройства территории муниципального образования город Камешково Камешковского района

В соответствии с частью 10 статьи 35, статьей 451 Федерального закона от 06.10.2003 № 131-ФЗ «Об общих принципах организации местного самоуправления в Российской Федерации», учитывая Методические рекомендации по разработке норм и правил по благоустройству территорий муниципальных образований, утвержденные приказом Министерства строительства и жилищно-коммунального хозяйства от 29.12.2021 № 1042/пр, руководствуясь Уставом муниципального образования город Камешково Камешковского района, Совет народных депутатов муниципального образования город Камешково Камешковского района р е ш и л:

1. Утвердить Правила благоустройства территории муниципального образования город Камешково Камешковского района в новой редакции согласно приложению к настоящему решению.

2. Со дня вступления в силу настоящего решения признать утратившими силу:

решение Совета народных депутатов муниципального образования город Камешково Камешковского района от 21.07.2020 № 254 «О внесении изменений в решение Совета народных депутатов города Камешково от 30.01.2020 № 244 «Об утверждении Правил по обеспечению чистоты, порядка и благоустройства на территории муниципального образования город Камешково, надлежащему содержанию расположенных на них объектов»», решение Совета народных депутатов города Камешково от 30.01.2020 № 261 «О внесении изменений в решение Совета народных депутатов города Камешково от 30.01.2020 № 244 «Об утверждении Правил по обеспечению чистоты, порядка и благоустройства на территории муниципального образования город Камешково, надлежащему содержанию расположенных на них объектов»», решение Совета народных депутатов города Камешково от 30.01.2020 № 244 «Об утверждении Правил по обеспечению чистоты, порядка и благоустройства на территории муниципального образования город Камешково, надлежащему содержанию расположенных на них объектов».

3. Настоящее решение вступает в силу со дня его официального опубликования в районной газете «Знамя» и подлежит размещению в сети «Интернет».

Глава города Д.Ф. СТОРОЖЕВ

Приложение
к решению Совета народных депутатов
муниципального образования
город Камешково Камешковского района
от _____ № _____

ПРАВИЛА БЛАГОУСТРОЙСТВА ТЕРРИТОРИИ МУНИЦИПАЛЬНОГО ОБРАЗОВАНИЯ ГОРОД КАМЕШКОВО КАМЕШКОВСКОГО РАЙОНА

Глава 1. Предмет регулирования настоящих правил
1.1. Правила благоустройства территории муниципального образования город Камешково (далее – Правила) разработаны в соответствии с Градостроительным кодексом Российской Федерации, Федеральным законом от 06.10.2003 № 131-ФЗ «Об общих принципах организации местного самоуправления в Российской Федерации», Методическими рекомендациями по разработке норм и правил по благоустройству территорий муниципальных образований, утвержденными приказом Министерства строительства и жилищно-коммунального хозяйства от 29.12.2021 № 1042/пр, Уставом муниципального образования город Камешково, иными нормативными правовыми актами, сводами правил, национальными стандартами, отраслевыми нормами.

1.2. Правила устанавливают единые и обязательные требования к созданию и содержанию объ-

ектов благоустройства, надлежащему содержанию территории муниципального образования город Камешково (далее – город Камешково) для всех юридических (независимо от формы собственности и ведомственной принадлежности) и физических лиц и направлены на обеспечение и повышение комфортности условий проживания граждан, поддержание и улучшение санитарного и эстетического состояния территории города Камешково.

1.3. В настоящих Правилах используются следующие основные понятия и термины:
Аварийное дерево - дерево, которое по своему состоянию (наличие структурных изъянов, дупел, гнилей, обрыва корней, опасного наклона, способных привести к падению всего дерева или его части) или местоположению представляет угрозу для жизни и здоровья человека, сохранности имущества, инженерных коммуникаций и объектов.

Автомобильная дорога - объект транспортной инфраструктуры, предназначенный для движения транспортных средств и включающий в себя земельные участки в границах полосы отвода автомобильной дороги и расположенные на них или под ними конструктивные элементы (дорожное полотно, дорожное покрытие и подобные элементы) и дорожные сооружения, являющиеся ее технологической частью, защитные дорожные сооружения, искусственные дорожные сооружения, производственные объекты, элементы обустройства автомобильных дорог.

Архитектурная подсветка зданий, строений, сооружений (архитектурное освещение) - освещение, применяемое для формирования художественно выразительной визуальной среды в вечернее время, выявления из темноты и образной интерпретации памятников архитектуры, истории и культуры, инженерного и монументального искусства, малых архитектурных форм, доминантных и достопримечательных объектов, ландшафтных композиций, создания световых ансамблей.

Биотуалет - переносной, передвижной или стационарный туалет каменного типа, работающий с применением специальных биодобавок для уничтожения запахов и разложения жидких бытовых отходов, мобильные туалетные кабины.

Благоустройство территории - деятельность по реализации комплекса мероприятий, установленно-го Правилами благоустройства территории муниципального образования, направленная на обеспечение и повышение комфортности условий проживания граждан, по поддержанию и улучшению санитарного и эстетического состояния территории муниципального образования, по содержанию территорий населенных пунктов и расположенных на таких территориях объектов, в том числе территорий общего пользования, земельных участков, зданий, строений, сооружений, прилегающих территорий.

Бесхозияное (брошенное) транспортное средство - транспортное средство, собственник которого неизвестен, оставленное собственником с целью отказа от права собственности на него либо от права собственности, на которое собственник отказался, а также разуклоптованное транспортное средство, находящееся в состоянии, определяемом отсутствием на нем основных узлов и агрегатов, кузовных деталей (капот, крышка багажника, двери, какая-либо из частей транспортного средства), стелок и колес, включая створешие, в состоянии, при котором невозможна его дальнейшая эксплуатация по конструктивным, техническим критериям или критериям безопасности, которые устанавливаются нормативно-технической документацией (предельное состояние), в том числе Перечнем неисправностей и условий, при которых запрещается эксплуатация транспортных средств (постановление Правительства РФ от 23.10.1993 № 1090 «О Правилах дорожного движения»).

Бункер - мусоросборник, предназначенный для складирования крупногабаритных отходов.

Владелец - физическое или юридическое лицо независимо от организационно-правовой формы, индивидуальный предприниматель, во владении которых находится имущество на праве собственности, ином вещном праве либо договоре.

Внешняя часть границ прилегающей территории - часть границ прилегающей территории, не примыкающая непосредственно к зданию, строению, сооружению, земельному участку в случае, если такой земельный участок образован, в отношении которого установлены границы прилегающей территории, и не являющаяся их общей границей.

Внутренняя часть границ прилегающей территории - часть границ прилегающей территории, непосредственно примыкающая к зданию, строению, сооружению, земельному участку в случае, если такой земельный участок образован.

Входная группа - комплекс устройств и функциональных частей благоустройства при входе в здание.

Вывоз твердых коммунальных отходов - транспортирование твердых коммунальных отходов от мест (площадок) их накопления до объектов, используемых для обработки, утилизации, обезвреживания, захоронения твердых коммунальных отходов.

Газон - покрытая травянистой и (или) древесно-кустарниковой растительностью либо предназначенная для озеленения поверхность земельного участка, имеющая ограждение в виде бортового камня и (или) граничащая с твердым покрытием пешеходных дорожек, тротуаров, проезжей частью дорог.

Границы прилегающей территории - местоположение прилегающей территории по периметру, определенное исходя из расстояния от внутренней части границ прилегающей территории до внешней части границ прилегающей территории с учетом требований, установленных Законом Владимирской области от 11.06.2019 № 52-ОЗ «О порядке определения границ прилегающих территорий во Владимирской области».

Городская среда - это совокупность природных, архитектурно-планировочных, экологических, социально-культурных и других факторов, характеризующих среду обитания на определенной территории и определяющих комфортность проживания на этой территории. В целях настоящего документа понятие «городская среда» применяется как к городским, так и к сельским поселениям.

Жидкие бытовые отходы (далее - ЖБО) - хозяйственно-бытовые стоки от жилых и общественных зданий, образовавшиеся в процессе производства и потребления.

Жилищный фонд - совокупность всех жилых помещений независимо от форм собственности, включая жилые дома, специализированные дома (общежития, гостиницы-приюты, дома маневренного фонда, жилые помещения из фондов жилья для временного поселения вынужденных переселенцев и лиц, признанных беженцами, специальные дома для одиноких престарелых, дома-интернаты для инвалидов, ветеранов и другие), квартиры, служебные жилые помещения, иные жилые помещения в других строениях, пригодные для проживания.

Захоронение отходов - изоляция отходов, не подлежащих дальнейшему использованию, в специальных хранилищах в целях предотвращения попадания вредных веществ в окружающую среду.

Здания - результат строительства, представляющий собой объемную строительную систему, имеющую надземную и (или) подземную части, включающую в себя помещения, сети инженерно-технического обеспечения и системы инженерно-технического обеспечения и предназначенная для проживания и (или) деятельности людей, размещения производства, хранения продукции или содержания животных.

Земляные работы - отдельные виды работ, связанные с нарушением благоустройства городских территорий, перемещением и выемкой грунта, снятием растительного и плодородного слоя.

Зеленые насаждения - совокупность древесных, кустарниковых и травянистых растений на определенной территории (за исключением городских лесов).

Детская игровая площадка - специально оборудованная территория, предназначенная для игры детей, в том числе и детей с ограниченными возможностями, включающая в себя оборудование и покрытие для детской игровой площадки. Детские игровые площадки предназначены для благоустройства жилых зон и установок на участках дошкольных учреждений и школьных площадках для подвижных игр.

Детская спортивная площадка - специально оборудованная территория, предназначенная для сохранения и укрепления здоровья, развития психофизических способностей детей, в том числе и детей с ограниченными возможностями, в процессе их осознанной двигательной активности, включающая оборудование и покрытие детской спортивной площадки.

Индивидуальный контейнер - пластиковый контейнер для сбора ТКО объемом не более 120 литров.

Инженерные коммуникации - наземные, надземные и подземные коммуникации, включающие в себя сети, трассы водо-, тепло-, газо- и электроснабжения, канализации,ливневой канализации, водостоков и водоприемников, а также другие коммуникации и связанные с ними наземные, надземные и подземные объекты (сооружения) и элементы (ограждения, защитные кожухи, опоры трубопроводов, крышки люков колодезев и оголовков, дождеприемники и вентиляционных решеток, различного вспомогательного оборудования и агрегатов, уличные водоразборные колонки).

Контейнер - мусоросборник, предназначенный для складирования твердых коммунальных отходов, за исключением крупногабаритных отходов.

Контейнерная площадка - место (площадка) накопления твердых коммунальных отходов, обустроенное в соответствии с требованиями законодательства Российской Федерации в области охраны окружающей среды и законодательства Российской Федерации в области обеспечения санитарно-эпидемиологического благополучия населения и предназначенное для размещения контейнеров и бункеров.

Крупногабаритные отходы (КГО) - твердые коммунальные отходы (мебель, бытовая техника, отходы от текущего ремонта жилых помещений и др.), размер которых не позволяет осуществить их складирование в контейнерах.

Компенсационное озеленение - воспроизводство зеленых насаждений взамен уничтоженных или поврежденных.

Качество городской среды - комплексная характеристика территории и ее частей, определяющая уровень комфорта повседневной жизни для различных слоев населения.

Комплексное развитие городской среды - улучшение, обновление, трансформация, использование лучших практик и технологий на всех уровнях жизни поселения, в том числе развитие инфраструктуры, системы управления, технологии, коммуникаций между горожанами и сообществами.

Критерии качества городской среды - количественные и поддающиеся измерению параметры качества городской среды.

Лотковая зона - часть дороги или тротуара шириной 0,5 м, примыкающая к бордюру и предназначенная для сбора осадков и пропускса поверхностных вод.

Малые архитектурные формы (МАФ) - различные по характеру и назначению типы сооружений или иные объекты, дополняющие и детализирующие архитектурно-градостроительную или садово-парковую композицию, а также являющиеся элементами оборудования и благоустройства городской среды (скамейки, лавочки и другая уличная мебель, урны, беседки, теневые навесы, цветочные вазы, клумбы, декоративные ограждения, декоративные скульптуры, оборудование и покрытие детских, спортивных, спортивно-игровых площадок, хоккейных коробок и другие конструкции, устройства, являющиеся объектами декоративно-прикладного искусства и предназначенные для досуга и отдыха горожан).

Маломобильные группы населения (МГН) - люди, испытывающие затруднения при самостоятельном передвижении, получении услуги, необходимой информации или при ориентировании в пространстве. К маломобильным группам населения для целей настоящих Правил отнесены: инвалиды, люди с временным нарушением здоровья, люди с нарушением интеллекта, люди старших возрастов, беременные женщины, люди с детскими колясками, с малолетними детьми, тележками, багажом и т.д.

Места массового пребывания людей - территории, на которых возможно одновременное скопление большого количества людей: подходы к вокзалам, остановки транспорта, территории рынков, ярмарок, торговых зон.

Накопление отходов - складирование отходов на срок не более чем одиннадцать месяцев в целях их дальнейшей утилизации, обезвреживания, размещения, транспортирования.

Наледь - тонкий слой льда, образующийся в результате таяния снега при перепадах температуры, на крышах, тротуарах, дорожном полотне, ступенях, входных группах.

Несанкционированная свалка отходов - территория, используемая для размещения отходов производства и потребления, в том числе твердых коммунальных отходов, но не предназначенная для размещения отходов, и (или) объект размещения отходов, не обустроенный в соответствии с требованиями законодательства Российской Федерации в области охраны окружающей среды и законодательства в области обеспечения санитарно-эпидемиологического благополучия населения и не включенный в государственный реестр объектов размещения отходов и (или) в государственный реестр объектов накопленного вреда окружающей среде, для которых выполняется хотя бы одно из следующих условий: площадь указанных территорий и (или) объекта составляет более 10 кв. метров; объем размещения отходов производства и потребления на указанных территориях и (или) объекте составляет более 2 куб. метров.

Ночное время - период времени с 22.00 до 6.00 часов.

Нормируемый комплекс элементов благоустройства - необходимое минимальное сочетание элементов благоустройства для создания экологически благоприятной и безопасной, удобной и привлекательной среды. Нормируемый комплекс элементов благоустройства устанавливается в составе местных норм и правил благоустройства территории органом местного самоуправления.

Некапитальные строения, сооружения - строения, сооружения, которые не имеют прочной связи с землей и конструктивные характеристики которых позволяют осуществить их перемещение и (или) демонтаж и последующую сборку без несоразмерного ущерба назначению и без изменения основных характеристик строений, сооружений (в том числе киосков, навесов и других подобных строений, сооружений).

Нестационарные торговые объекты - торговые объекты, представляющие собой временные сооружения или временные конструкции, не связанные прочно с земельным участком вне зависимости от наличия или отсутствия подключения (технологического присоединения) к сетям инженерно-технического обеспечения, в том числе передвижные сооружения.

Обращение с отходами - деятельность по сбору, накоплению, транспортированию, обработке, утилизации, обезвреживанию, размещению отходов.

Огородный земельный участок - земельный участок, предоставленный гражданину или приобретенный им для выращивания годных, овощных, бахчевых или иных сельскохозяйственных культур и картофеля (с правом или без права возведения некапитального жилого строения и хозяйственных строений и сооружений в зависимости от разрешенного использования земельного участка, определенного при зонировании территории).

Объект размещения отходов - специально оборудованные сооружения, предназначенные для размещения отходов (полигон, шламохранилище, в том числе шламовый амбар, хвостохранилище, отвал горных пород и другие) и включающие в себя объекты хранения отходов и объекты захоронения отходов.

Объекты (устройства) наружного освещения - осветительные приборы, включающие устройства освещения улиц, зданий (сооружений), подъездов жилых домов, дворовых и иных территорий, а также системы архитектурно-художественной подсветки и элементы праздничного оформления.

Общественные пространства - территории, которые постоянно доступны для населения, в том числе площади, набережные, улицы, пешеходные зоны, скверы, парки, спортивные объекты, детские площадки и иные благоустроенные пространства. Статус общественного пространства предполагает отсутствие платы за посещение.

Объекты благоустройства территории - территории, на которых осуществляется деятельность по благоустройству.

Ограждение - заградительное устройство, препятствующее проезду (езду) автомобилей и проходу пешеходов.

Озелененные территории - часть территории природного комплекса, на которой располагаются растительные естественного происхождения, искусственно созданные садово-парковые комплексы и объекты, бульвары, скверы, цветники, малозастроенная территория жилого, общественного, делового, коммунального, производственного назначения, в пределах которой не менее 70 процентов поверхности занято растительным покровом.

Отходы производства и потребления (далее - отходы) - вещества или предметы, которые образованы в процессе производства, выполнения работ, оказания услуг или в процессе потребления, которые удаляются, предназначены для удаления или подлежат удалению в соответствии с действующим законодательством.

Очаговый навал мусора - скопление мусора, возникшее в результате несанкционированного складирования в объеме до 2 м³, на территории площадью до 10 м².

Охраняемые зеленые насаждения - система административно-правовых, организационно-хозяйственных, экономических, архитектурно-планировочных и агрономических мероприятий, направленных на сохранение, восстановление или улучшение выполнения насаждениями определенных функций.

Парковка (парковочное место) - специально обозначенное и при необходимости обустроенное и оборудованное место, являющееся в том числе частью автомобильной дороги и (или) примыкающее к проезжей части и (или) тротуару, обочине, эстакаде или мосту либо являющееся частью подстанционных или подмостковых пространств, площадей и иных объектов улично-дорожной сети, зданий, строений или сооружений и предназначенное для организованной стоянки транспортных средств на платной основе или без взимания платы по решению собственника или иного владельца автомобильной дороги, собственника земельного участка.

Подвал - этаж при отметке пола помещений ниже планировочной отметки земли более чем на половину высоты помещения.

Правообладатель здания (строения, сооружения, объекта благоустройства) - собственник или иное лицо, владеющее объектом на соответствующем вещном праве или на основании договора, предусматривающего передачу прав владения и (или) пользования.

Правообладатели земельных участков - собственники земельных участков, землепользователи, землевладельцы и арендаторы земельных участков.

Примодовая территория (приватная) - территория, часть участка многоквартирного жилого дома, группы домов, примыкающая к жилым зданиям, находящаяся в преимущественном пользовании жителей домов и предназначенная для обеспечения бытовых нужд и досуга жителей дома (домов). Приватная территория отделена от внутриквартальных территорий общего пользования периметром застройки, а также ландшафтными и планировочными решениями.

Прилегающая территория - территория общего пользования, которая прилегает к зданию, строению, сооружению, земельному участку в случае, если такой земельный участок образован, и границы

которой определены настоящими Правилами в соответствии с порядком, установленным Законом Владимирской области от 11.06.2019 № 52-ОЗ «О порядке определения границ прилегающих территорий во Владимирской области».

Проектная документация по благоустройству территорий - пакет документации, основанной на стратегии развития муниципального образования, отражающей потребности жителей, который содержит материалы в текстовой и графической форме и определяет проектные решения по благоустройству территории.

Противогололедные материалы (ПГМ) - твердые, жидкие или комбинированные материалы, применяемые для борьбы с зимней скользкостью.

Повреждение зеленых насаждений - механическое, химическое и иное повреждение надземной части и корневой системы зеленых насаждений, не влекущее прекращение роста и развития.

Проект благоустройства - документация, содержащая материалы в текстовой и графической форме и определяющая проектные решения (в том числе цветовой) по благоустройству территории и иных объектов благоустройства.

Развитие объекта благоустройства - осуществление работ, направленных на создание новых или повышение качественного состояния существующих объектов благоустройства, их отдельных элементов.

Размещение отходов - хранение и захоронение отходов. Разуклоплектованное транспортное средство - непригодное к эксплуатации транспортное средство, на котором отсутствуют государственные регистрационные знаки и заводская идентификационная маркировка, позволяющие установить собственника.

Садовый земельный участок - земельный участок, предназначенный для отдыха граждан и (или) выращивания гражданами для собственных нужд сельскохозяйственных культур с правом размещения садовых домов, жилых домов, хозяйственных построек и гаражей.

Сбор отходов - прием отходов в целях их дальнейшей обработки, утилизации, обезвреживания, размещения лицом, осуществляющим их обработку, утилизацию, обезвреживание, размещение.

Смешанные отходы - виды ТКО, в том числе не подлежащие утилизации, такие как пищевые отходы, загрязненная упаковка от пищевых продуктов, средства личной гигиены.

Содержание территории - комплекс мероприятий, проводимых на отведенной и прилегающей территориях, связанный с поддержанием чистоты и порядка на земельном участке.

Содержание объектов благоустройства - обеспечение чистоты, надлежащего физического, эстетического и технического состояния и безопасности объекта благоустройства.

Сооружение - результат строительства, представляющий собой объемную, плоскостную или линейную строительную систему, имеющую наземную, надземную и (или) подземную части, состоящую из несущих, а в отдельных случаях и ограждающих строительных конструкций и предназначенную для выполнения производственных процессов различного вида, хранения продукции, временного пребывания людей, перемещения людей и грузов.

Сосульки - обледеневшая жидкость, образовавшаяся при стоке с крыш, козырьков, балконов, водосточных труб и т.д.

Спортивное оборудование - стационарное устройство, приспособление или предмет с заданными характеристиками, необходимые для оснащения объектов спорта и/или для выполнения определенных действий при занятиях физической культурой и спортом в соответствии с установленными правилами и используемые только для спортивных целей.

Средства наружной рекламы и информации - конструкции для размещения рекламной (рекламные конструкции, рекламодатели) и (или) нерекламной (вывески и иные конструкции) информации, предназначенной для неопределенного круга лиц.

Смет - собранный с проезжей части улицы или тротуара в лотковую зону мелкий мусор, состоящий из грунтового-песчаных наносов, пыли, опавших листьев, стекла и бумаги.

Строительные отходы - отходы, образованные в результате деятельности физических и юридических лиц при осуществлении строительства, реконструкции, капитального и текущего ремонта зданий, сооружений, помещений, содержащие цемент, кирпич, бетон, плитку, дерево, стекло, минеральную вату, иные строительные материалы, фрагменты демонтированной внутренней отделки помещений.

Сухие отходы - виды ТКО, подлежащие утилизации, не загрязненные пищевыми отходами (бумага, картон, пластик, полиэтилен, металл, стекло, пригодные к вторичной переработке).

Твердое покрытие - покрытие цементобетонное, асфальтобетонное, из щебня и гравия, обработанных вяжущими материалами, покрытие из щебня и гравия (шлака), не обработанных вяжущими материалами, а также каменные мостовые, покрытие из грунтов и малопрочных материалов, обработанных вяжущими материалами.

Твердые коммунальные отходы (ТКО) - отходы, образующиеся в жилых помещениях в процессе потребления физическими лицами, а также товары, утратившие свои потребительские свойства в процессе их использования физическими лицами в жилых помещениях в целях удовлетворения личных и бытовых нужд. К твердым коммунальным отходам также относятся отходы, образующиеся в процессе деятельности юридических лиц, индивидуальных предпринимателей и подобные по составу отходам, образующимся в жилых помещениях в процессе потребления физическими лицами.

Территории общего пользования - территории, которыми беспрепятственно пользуется неограниченный круг лиц (в том числе площади, улицы, проезды, набережные, береговые полосы водных объектов общего пользования, скверы, бульвары).

Территория ограниченного пользования - земельный участок в пределах гражданской или промышленной застройки, доступ на который для третьих лиц ограничен в соответствии с требованиями законодательства или решением его собственника.

Тротуар - элемент дороги, предназначенный для движения пешеходов и примыкающий к проезжей части или отделенный от нее газоном.

Уборка территории - комплекс мероприятий, связанных с регулярной очисткой территории от грязи, мусора, снега, льда, скопления дождевой и талой воды, смета, сбором и вывозом в специально отведенные для этого места отходы производства и потребления и (или) другого мусора, а также иных мероприятий, направленных на обеспечение экологического и санитарно-эпидемиологического благополучия населения.

Управляющая организация - организация (или индивидуальный предприниматель), осуществляющая управление многоквартирным домом и его обслуживание независимо от организационно-правовой формы (управляющая компания (УК), товарищество собственников жилья (ТСЖ), жилищно-строительный кооператив (ЖСК), жилищный кооператив (ЖК), товарищество собственников недвижимости (ТСН)).

Улица - территория общего пользования, ограниченная красными линиями улично-дорожной сети городского и сельского поселения.

Уличное техническое оборудование - укрытия таксофонов, банкоматы, интерактивные информационные терминалы, почтовые ящики, вендинговые автоматы, элементы инженерного оборудования (подземные площадки для инвалидовных колясок, смотровые люки, решетки дождеприемных колодцев, вентиляционные шахты подземных коммуникаций, шкафы телефонной связи и т.п.).

Уборка территорий - виды деятельности, связанные со сбором, вывозом в специально отведенные места отходов производства и потребления, другого мусора, снега, мероприятия, направленные на обеспечение экологического и санитарно-эпидемиологического благополучия населения и охрану окружающей среды.

Уничтожение зеленых насаждений - повреждение зеленых насаждений, повлекшее прекращение роста, развития и их гибель.

Уход за зелеными насаждениями - система мероприятий, направленных на содержание и выращивание зеленых насаждений.

Фасад здания - наружная поверхность стены, ограждающей здание, как правило, самонесущей, включая навесные станы, наружную облицовку или другие виды наружной чистовой отделки.

Чистота - состояние земельных участков, объектов недвижимости, иных объектов, характеризующееся опрятностью, аккуратностью, безопасностью, очищенностью от грязи, посторонних предметов, бытовых, отходов производства и потребления.

Шлагбаум - ограждение, выполненное в виде оборудования для ограничения проезда транспортных средств.

Элементы благоустройства - декоративные, технические, планировочные, конструктивные устройства, элементы озеленения, различные виды оборудования и оформления, в том числе фасадов зданий, строений, сооружений, малые архитектурные формы, некапитальные нестационарные строения и сооружения, информационные щиты и указатели, применяемые как составные части благоустройства территории.

Уполномоченный орган - Администрация Камешковского района.

Уполномоченные лица - лица, уполномоченные собственниками или иными законными владельцами зданий, строений, сооружений, земельных участков принимать участие в содержании прилегающих территорий.

Иные термины употребляются в значении, установленном федеральными, региональными и муниципальными нормативными правовыми актами.

1.4. Институты, понятия и термины гражданского, земельного, лесного, градостроительного, санитарно-эпидемиологического, ветеринарного и других отраслей законодательства Российской Федерации, используемые в настоящих Правилах, применяются в том значении, в каком они используются в этих отраслях законодательства, если иное не предусмотрено настоящими Правилами.

1.5. Настоящие Правила не распространяются на отношения, связанные: 1) с обращением с твердыми коммунальными отходами, а также радиоактивными, биологическими, ртутьсодержащими, медицинскими отходами, отходами черных и цветных металлов;

2) с обеспечением безопасности людей при использовании водных объектов общего пользования для отдыха, туризма и спорта, в том числе с применением маломерных судов, водных мотоциклов и других технических средств, при эксплуатации паромных, ледовых переправ и наплавных мостов на водных объектах общего пользования, использовании водных объектов общего пользования в зимний период;

3) с использованием, охраной, защитой, воспроизводством лесов населенных пунктов и лесов особо охраняемых природных территорий;

4) с размещением и эксплуатацией объектов наружной рекламы и информации.

Глава 2. Формы и механизмы участия жителей города Камешково в принятии и реализации решений по благоустройству территории города

2.1. Для осуществления участия жителей в процессе принятия решений и реализации проектов по благоустройству на территории города применяются следующие формы общественного участия:

- совместное определение целей и задач по развитию территории, инвентаризация проблем и потенциалов среды;

- определение основных видов активностей, функциональных зон и их взаимного расположения на выбранной территории;

- обсуждение и выбор типа оборудования, некапитальных объектов, малых архитектурных форм, включая определение их функционального назначения, соответствующих габаритов, стилового решения, материалов;

- консультации в выборе типов покрытий с учетом функционального зонирования территории;

- консультации по предполагаемым типам озеленения;

- консультации по предполагаемым типам освещения и осветительного оборудования;

- участие в разработке проекта, обсуждение решений с архитекторами, проектировщиками и другими профильными специалистами;

- одобрение проектных решений участниками процесса проектирования и будущими пользователями, включая местных жителей, собственников соседних территорий и других заинтересованных лиц;

- осуществление общественного контроля над процессом реализации проекта (включая как возможность для контроля со стороны любых заинтересованных сторон, так и формирование рабочей группы, общественного совета проекта либо наблюдательного совета проекта);

- осуществление общественного контроля над процессом эксплуатации территории (включая как возможность для контроля со стороны любых заинтересованных сторон, так и формирование рабочей группы, общественного совета проекта либо наблюдательного совета проекта для проведения регулярной оценки эксплуатации территории).

2.2. При реализации проектов по благоустройству обеспечивается информирование общественности о планирующихся изменениях и возможности участия в этом процессе.

2.3. Информирование осуществляется:

- на официальном сайте Администрации Камешковского района в информационно-телекоммуникационной сети «Интернет» по адресу: <http://admkam.ru> и иных интернет-ресурсах;

- в средствах массовой информации;

- путем вывешивания афиш и объявлений на информационных досках, расположенных в непосредственной близости к проектируемому объекту, а также на специальных стендах на самом объекте;

в наиболее посещаемых местах (общественные и торгово-развлекательные центры, иные наиболее посещаемые места), в холлах объектов образования, здравоохранения, культуры, физической культуры и спорта, социального обслуживания населения, расположенных по соседству с проектируемой территорией или на ней, на площадке проведения общественных обсуждений (в зоне входной группы, на специальных информационных стендах);

- в социальных сетях;

- на собраниях граждан.

2.4. Формы общественного участия направлены на наиболее полное включение заинтересованных сторон в проектирование изменений на территории города, на достижение согласия по целям и планам реализации проектов в сфере благоустройства территории города.

Граждане и организации привлекаются к участию в реализации мероприятий по благоустройству территории города на всех этапах реализации проекта благоустройства.

2.5. Открытое обсуждение проектов по благоустройству организуется на этапе формулирования задач проекта и по итогам каждого из этапов проектирования.

2.6. Механизмы общественного участия:

- обсуждение проектов по благоустройству в интерактивном формате с применением современных групповых методов работы;

- анкетирование, опросы, интервьюирование, картирование, проведение фокус-групп, работа с отдельными группами жителей города, организация проектных семинаров, проведение дизайн-игр с участием взрослых и детей, проведение оценки эксплуатации территории;

- осуществление общественного контроля за реализацией проектов.

По итогам встреч, совещаний и иных мероприятий формируется отчет об их проведении.

2.7. Реализация проектов по благоустройству осуществляется с учетом интересов лиц, осуществляющих предпринимательскую деятельность.

Участие лиц, осуществляющих предпринимательскую деятельность, в реализации проектов по благоустройству может заключаться:

- в оказании услуг посетителям общественных пространств;

- в предоставлении в соответствие с требованиями настоящих Правил фасадов, в том числе размещенных на них вывесок, объектов, принадлежащих лицам, осуществляющим предпринимательскую деятельность;

- в строительстве, реконструкции, реставрации объектов недвижимости;

- в производстве и размещении элементов благоустройства;

- в комплексном благоустройстве отдельных территорий, прилегающих к территории, благоустраиваемым за счет средств бюджета города Камешково;

- в организации мероприятий, обеспечивающих приток посетителей на создаваемые общественные пространства;

- в организации уборки благоустроенных территорий, предоставлении средств для подготовки проектов;

- в иных формах.

2.8. При реализации проектов благоустройства территории города Камешково может обеспечиваться:

а) функциональное разнообразие благоустраиваемой территории – насыщенность территории разнообразными социальными и коммерческими сервисами;

б) взаимосвязь пространств города, доступность объектов инфраструктуры для детей и малоимобильных групп населения, в том числе за счет ликвидации необоснованных барьеров и препятствий;

в) создание комфортных пешеходных и велосипедных коммуникаций среды, в том числе путем создания в городе условий для безопасных и удобных пешеходных и велосипедных прогулок, включая маломобильные группы населения, при различных погодных условиях, обеспечив при этом транзитную, коммуникационную, рекреационную и потребительскую функции территории на протяжении пешеходного маршрута;

г) возможность доступа к основным значимым объектам на территории города и за его пределами, где находятся наиболее востребованные для жителей города и туристов объекты и сервисы (далее – центры притяжения), при помощи сопоставимых по скорости и уровню комфорта различных видов транспорта (различные виды общественного транспорта, личный автотранспорт, велосипед и другие);

д) организация комфортной среды для общения жителей, в том числе путем благоустройства как крупных, часто посещаемых общественных территорий, так и территорий, доступ на которые ограничен, предназначенных для единственного общения и проведения времени, создание природных и природно-антропогенных объектов в зависимости от функционального назначения части территории;

е) шаговая доступность к объектам детской игровой и спортивной инфраструктуры для детей и подростков, в том числе относящихся к малоимобильным группам населения;

ж) защита окружающей среды, общественных и дворовых территорий, пешеходных и велосипедных маршрутов населенного пункта, в том числе с помощью озеленения и использования эффективных архитектурно-планировочных приемов;

з) безопасность и порядок, в том числе путем организации системы освещения и видеонаблюдения.

Реализация комплексных проектов благоустройства территории города Камешково может осуществляться с привлечением внебюджетных источников финансирования, в том числе с использованием механизмов государственно-частного партнерства.

2.9. При проектировании объектов благоустройства обеспечивается доступность общественной среды для маломобильных групп населения.

Проектирование, строительство, установка технических средств и оборудования, способствующих передвижению маломобильных групп населения, осуществляются в соответствии с проектной документацией при строительстве, реконструкции объектов.

При разработке проектных мероприятий по благоустройству общественных территорий обеспечиваются открытость и пронизываемость территорий для визуального восприятия (отсутствие глухих оград и излишних ограждений), условия беспрепятственного передвижения населения, включая маломобильные группы населения, приемы поддержки исторически сложившейся планировочной структуры и масштаба застройки, достижение стилового единства элементов благоустройства с окружающей средой населенного пункта, а также стилового единства конструкций, в том числе средств раз-

мещения информации, рекламы и вывесок, размещаемых на внешних поверхностях зданий, строений, сооружений.

Глава 3. Порядок определения границ прилегающих территорий для целей благоустройства в городе Камешково. Общие требования по закреплению и содержанию прилегающих территорий

3.1. Границы прилегающих территорий определяются настоящими Правилами в соответствии с требованиями Закона Владимирской области от 11.06.2019 № 52-ОЗ «О порядке определения границ прилегающих территорий во Владимирской области» путем определения в метрах расстояния от здания, строения, сооружения, земельного участка или ограждения до границы прилегающей территории.

3.2. Границы прилегающих территорий устанавливаются путем определения расстояния в метрах в пределах не более 10 метров по периметру от границ земельных участков, если к такому земельному участку прилегает территория общего пользования (далее – земельные участки), либо от здания, строения, сооружения, если к таким зданиям, строениям, сооружениям прилегает территория общего пользования.

3.3. В случае заключения соглашения расстояние от здания, строения, сооружения, земельного участка или ограждения до границы прилегающей территории определяются в соответствии с заключенным соглашением.

3.4. В отсутствие заключенного соглашения граница прилегающей территории по отношению к зданию, строению, сооружению, земельному участку, собственник которого или иной законный владелец либо уполномоченное лицо не заключило соответствующего соглашения, определяется на расстоянии 10 метров от здания, строения, сооружения, земельного участка или ограждения (за исключением многоквартирных домов, земельные участки под которыми не образованы или образованы по границам таких домов).

Границы территории, прилегающей к зданиям, строениям, сооружениям, не имеющим ограждающих устройств, определяются по периметру от фактических границ указанных зданий, строений, сооружений.

Границы территории, прилегающей к зданиям, строениям, сооружениям, имеющим ограждающие устройства, определяются по периметру от указанных устройств.

Границы территории, прилегающей к зданиям, строениям, сооружениям, у которых определены технические или санитарно-защитные зоны, определяются в пределах указанных зон.

Границы территории, прилегающей к земельному участку, который образован в соответствии с действующим законодательством, определяются от границ такого земельного участка.

Границы территории, прилегающей к земельному участку, который не образован в соответствии с действующим законодательством, определяются от фактических границ расположенных на таком земельном участке зданий, строений, сооружений.

Границы территории, прилегающей к земельному участку, занятому садоводческими, огородническими некоммерческими объединениями граждан, определяются от границ земельного участка такого объединения.

3.5. Карта-схема, прилагаемая к соглашению, подготавливается собственником или иным законным владельцем здания, строения, сооружения, земельного участка либо уполномоченным лицом на бумажном носителе в произвольной форме и должна содержать следующие сведения:

1) адрес здания, строения, сооружения, земельного участка, в отношении которого устанавливаются границы прилегающей территории (при его наличии), либо обозначение места расположения данных объектов с указанием наименования (наименований) и вида (видов) объекта (объектов) благоустройства;

2) сведения о собственнике и (или) ином законном владельце здания, строения, сооружения, земельного участка, а также уполномоченном лице: наименование (для юридического лица), фамилия, имя и, если имеется, отчество (для индивидуального предпринимателя и физического лица), место нахождения (для юридического лица), почтовый адрес, контактные телефоны;

3) схематическое изображение границ здания, строения, сооружения, земельного участка;

4) схематическое изображение границ территории, прилегающей к зданию, строению, сооружению, земельному участку;

5) схематическое изображение, наименование (наименования) элементов благоустройства, попадающих в границы прилегающей территории.

3.6. Карта-схема направляется собственником или иным законным владельцем здания, строения, сооружения, земельного участка либо уполномоченным лицом в уполномоченный орган для подготовки проекта соглашения.

Уполномоченный орган в четырнадцатидневный срок со дня получения карты-схемы готовит проект соглашения и направляет два его экземпляра собственнику или иному законному владельцу здания, строения, сооружения, земельного участка либо уполномоченному лицу, подготовившему карту-схему.

Собственник или иной законный владелец здания, строения, сооружения, земельного участка либо уполномоченное лицо в четырнадцатидневный срок со дня получения проекта соглашения возвращает один экземпляр подписанного соглашения в уполномоченный орган.

3.7. В случае подготовки карты-схемы уполномоченным органом с учетом имеющихся у него сведений о зданиях, строениях, сооружениях, земельных участках, расположенных в городе, два экземпляра проекта соглашения с приложением к нему карты-схемы направляются уполномоченным органом собственникам и (или) законным владельцам указанных объектов либо уполномоченным лицам.

Собственник или иной законный владелец здания, строения, сооружения, земельного участка либо уполномоченное лицо возвращает один экземпляр подписанного соглашения или письменный отказ от заключения такого соглашения в уполномоченный орган.

3.8. Прилегающие территории могут включать в себя тротуары, переулки, проезды, проулки, зеленые насаждения, другие территории.

В случае совпадения (наложения) границ территорий, прилегающих к зданиям, строениям, сооружениям, земельным участкам, границы прилегающих территорий устанавливаются на равном удалении от указанных объектов.

3.9. Карты – схемы подлежат систематизации и поддержанию в актуальном состоянии.

Работу по систематизации карт-схем осуществляет уполномоченный орган на постоянной основе.

3.10. Заключение соглашения не влечет перехода к собственникам и (или) иным законным владельцам зданий, строений, сооружений, земельных участков, нестационарных объектов либо уполномоченным лицам права, предполагающего владение и (или) пользование прилегающей территорией.

Глава 4. Общие требования к организации уборки территории города Камешково

4.1. Благоустройство территорий, не закрепленных за собственником или иным законным владельцем здания, строения, сооружения, земельного участка, нестационарным объектом либо уполномоченным им лицом, осуществляется уполномоченным органом в соответствии с установленными полномочиями и в пределах средств, предусмотренных на эти цели в бюджете города Камешково.

4.2. Работы по благоустройству и содержанию прилегающих территорий в порядке, определенном настоящими Правилами, заключенными соглашениями, на прилегающих к зданиям, строениям, сооружениям, земельным участкам, нестационарным объектам, находящимся в собственности, аренде, ином праве пользования, владения физических лиц, юридических лиц и индивидуальных предпринимателей, территориях осуществляются соответствующие физические, юридические лица, индивидуальные предприниматели, лица, ответственные за эксплуатацию зданий, строений, сооружений (за исключением собственников и (или) иных законных владельцев помещений в многоквартирных домах, земельные участки под которыми не образованы или образованы по границам таких домов).

4.3. Профилактическое обследование водосточных коллекторов и их очистка производятся организациями, у которых эти сооружения находятся в собственности или принадлежат на других законных основаниях, не реже одного раза в квартал.

Во избежание засорения водосточной сети запрещается сброс смёта и бытового мусора в водосточные коллекторы.

4.4. При возникновении подтоплений, вызванных сбросом воды (откачка воды из котлованов, аварийные ситуации на трубопроводах и так далее), ответственность за их ликвидацию (в зимний период – снег и вывоз льда) возлагается на организацию, допустившую нарушения.

Крышки люков колодезь, расположенных на проезжей части улиц и тротуаров, при повреждении и разрушении восстанавливаются владельцем инженерных коммуникаций.

4.5. Содержание технических средств организации дорожного движения осуществляется собственниками или специализированными организациями в соответствии с заключенными договорами.

4.6. Содержание временных дорожных знаков, установленных на территории объектов строительства, реконструкции и ремонта, осуществляется силами организаций, производящих указанные работы.

4.7. Уборка территории города производится в утренние часы. Работы по уборке дорог и тротуаров должны быть выполнены до 8 часов утра. При экстремальных погодных явлениях (ливень, снегопад, гололед и так далее) режим уборочных работ устанавливается круглосуточный.

При уборке территории города в ночное время необходимо принимать меры, предупреждающие шум.

4.8. Уборку и содержание проезжей части дорог по всей её ширине, проездов, а также набережных, мостов, путепроводов, эстакад и тоннелей производит подрядчик на основании муниципального контракта на производство данных работ или организации, отвечающие за содержание данных объектов.

При выполнении данных работ запрещается перемещение мусора на проезжую часть.

4.9. Уборка и мойка остановочных павильонов общественного транспорта и прилегающих к ним территорий осуществляется их владельцами (балансодержателями).

4.10. Территории объектов благоустройства допускается убирать ручным или механизированным способом в зависимости от возможности использования того или иного способа уборки.

Уборка объектов благоустройства осуществляется механизированным способом в случае:

- наличия бордюрных пандусов или местных понижений бортового камня в местах съезда и въезда уборочных машин на тротуар;
- ширины убираемых объектов благоустройства - 1,5 и более метров;
- протяженности убираемых объектов более 3 погонных метров;
- отсутствия препятствий движению уборочной техники (зеленые насаждения, цветочные клумбы, манты освещения, информационные конструкции и другие элементы, препятствующие движению уборочной техники);

При наличии обстоятельств, исключающих механизированный способ уборки территорий, или обстоятельств, делающих такую уборку нерациональной (трудозатратной), уборки такой территории допускается осуществлять ручным способом.

4.11. Вывоз скола асфальта при проведении дорожно-ремонтных работ производится организациями, проводящими работы: с улиц города - незамедлительно (в ходе работ), с внутриквартальных территорий - в течение суток с момента его образования для последующего вывоза и утилизации.

4.12. Спиленные деревья вывозятся организациями, производящими работы по удалению сухостойных, аварийных, потерявших декоративную ценность деревьев, и обрезке ветвей в кронах, в течение одного рабочего дня с озеленённых территорий вдоль главных магистралей и в течение суток — с иных элементов улично-дорожной сети.

Пни, оставшиеся после вырубки сухостойных, аварийных деревьев, должны быть удалены в течение суток на главных магистралях и в течение трех суток — на иных элементах улично-дорожной сети.

Упавшие деревья должны быть удалены немедленно с проезжей части дорог, тротуаров, от токонесущих проводов, фасадов жилых и производственных зданий, а с других территорий — в течение 12 часов с момента обнаружения.

4.13. Собственники и (или) иные законные владельцы зданий, строений, сооружений, земельных участков, нестационарных объектов (за исключением собственников и (или) иных законных владельцев помещений в многоквартирных домах, земельные участки под которыми не образованы или образованы по границам таких домов) обязаны в соответствии с настоящими Правилами, заключенными соглашениями:

1) очищать прилегающие территории от мусора и иных отходов производства и потребления, опавшей листвы, сухой травянистой растительности, сорной растительности, коры деревьев, порубочных остатков деревьев и кустарников;

2) очищать прилегающие территории, за исключением цветников и газонов, от снега и наледи для обеспечения свободного и безопасного прохода граждан;

3) обрабатывать прилегающие территории противогололедными реагентами;

4) осуществлять покос травы и обрезку поросли. Высота травы не должна превышать 15 сантиметров от поверхности земли;

5) устанавливать, ремонтировать, окрашивать урны, а также очищать урны по мере их заполнения, но не реже 1 раза в сутки.

4.14. Запрещается:

- вывозить и выгружать бытовой, строительный мусор и грунт, промышленные отходы и сточные воды из выгребных ям в места, не отведенные для этой цели Администрацией Камешковского района и не согласованные с органами санитарно-эпидемиологического надзора и органом по охране окружающей среды;

- сорить на улицах, площадях и в других общественных местах, выставлять тару с мусором и пищевыми отходами на улицы;

- сбрасывать в водоемы бытовые, производственные отходы и загрязнять воду и прилегающую к водоему территорию;

- сметать мусор на проезжую часть улиц, в ливне-приемники ливневой канализации;

- производить расклейку афиш, объявлений на фасадах зданий, столбах, деревьях, остановочных павильонах и других объектах внешнего благоустройства, не предназначенных для этой цели;

- складировать около торговых точек тару, запасы товаров;

- ограждать строительные площадки с уменьшением пешеходных дорожек (тротуаров);

- повреждать или вырубать зеленые насаждения на землях или земельных участках, находящихся в муниципальной собственности;

- захламывать придомовые, дворовые территории, прилегающие территории, территории общего пользования металлическим ломом, строительным, бытовым мусором и другими материалами;

- самовольно изменять устройства водопроводных сооружений и водосборных каналов, а также загрязнять данные сооружения всеми видами отходов, землей и строительными материалами;

- размещать транспортные средства на газоне или иной озеленённой или рекреационной территории;

- воспрепятствовать проведению работ по ручной или механизированной уборке территории, по очистке кровель зданий от снега, наледи и (или) удалению сосулек, а также деятельности специализированной организации по сбору и вывозу (транспортировке) с помощью транспортных средств твёрдых коммунальных отходов из мест, предназначенных для их накопления (временного складирования) в контейнерах, мусоросборниках или на специально отведённых площадках, путем размещения транспортных средств на внутридворовых территориях и внутриквартальных проездах без учета информации (объявления, предупреждения) уполномоченного органа и (или) специализированной организации о сроках проведения работ по ручной или механизированной уборке территории, по очистке кровель зданий от снега, наледи и (или) удалению сосулек, деятельности специализированной организации по сбору и вывозу (транспортировке) с помощью транспортных средств твёрдых коммунальных отходов из мест, предназначенных для их накопления (временного складирования) в контейнерах, мусоросборниках или на специально отведённых площадках;

- складировать и выбрасывать отходы содержания животных и птиц на улицы, проезжую часть, прилегающую территорию, территорию общего пользования, возле дворов, за исключением специально отведённых для этих целей мест;

- выпас сельскохозяйственных животных и птиц на территориях общего пользования города, в границах полосы отвода автомобильной дороги, а также оставление их без присмотра или без привязи при осуществлении прогона и выпаса;

- выгул домашних животных вне мест, установленных уполномоченным органом для выгула животных;

- устройство выгребных ям за границей земельного участка частного домовладения (на земельных участках общего пользования, занятых улицами, проездами, тротуарами, автомобильными дорогами и на участках проложенных коммуникаций) за исключением случаев, не противоречащих законодательству;

- складировать строительные материалы, мусор, грунт, удобрения, сено и иные материалы на территории общего пользования;

- уничтожать или повреждать специальные знаки, надписи, содержащие информацию, необходимую для эксплуатации инженерных сооружений;

- загрязнять территории общего пользования транспортными средствами во время их эксплуатации, обслуживания или ремонта, при перевозке грузов или выезде со строительных площадок (вследствие отсутствия тента или укрытия).

4.15. Газон формируется вне проезжей части путем создания и поддержания естественного или искусственного травяного покрова в состоянии, соответствующем требованиям настоящих Правил.

4.16. Складирование строительных и иных материалов, техники для обеспечения строительства, реконструкции на землях или земельных участках, находящихся в муниципальной собственности, без предоставления земельных участков и установления сервитутов осуществляется на основании разрешений уполномоченного органа в соответствии с требованиями Постановления Правительства Российской Федерации от 03.12.2014 № 1300 «Об утверждении перечня видов объектов, размещение которых может осуществляться на землях или земельных участках, находящихся в государственной или муниципальной собственности, без предоставления земельных участков и установления сервитутов» и Земельного кодекса Российской Федерации.

В случаях, неурегулированных Постановлением Правительства Российской Федерации от 03.12.2014 № 1300 «Об утверждении перечня видов объектов, размещение которых может осуществляться на землях или земельных участках, находящихся в государственной или муниципальной собственности, без предоставления земельных участков и установления сервитутов», Земельным кодексом Российской Федерации допускается складирование собственниками и (или) иными законными владельцами зданий, строений, сооружений, нестационарных объектов, земельных участков строительных и иных материалов, техники для обеспечения строительства, реконструкции на землях или земельных участках, находящихся в муниципальной собственности, без предоставления земельных участков и установления сервитутов при наличии действующего разрешения на строительство объекта, либо при наличии **уведомления о планируемом строительстве или реконструкции объекта индивидуального жилищного строительства** и при условии соблюдения следующих требований настоящих Правил:

- укрывать песка, щебня, других сыпучих материалов нетканым материалом, брезентом во избежание воздействия атмосферных осадков, ветра и последующего перемешивания с почвой, распространения за пределы места складирования;

- складирование строительных материалов, техники способом, исключающим возможность их падения, опрокидывания, разваления;

- складирование строительных материалов, техники не должно создавать препятствия для движения

пешеходов, транспортных средств и других угроз безопасности дорожного движения;

- складирование строительных материалов, техники не должно нарушать требования противопожарной безопасности;

- складирование строительных материалов, техники запрещено на территориях, непосредственно занятых линейными объектами связи, газоснабжения, водоснабжения, теплоснабжения, электроснабжения.

4.17. В местах без централизованной системы водоотведения накопление жидких бытовых отходов (далее - ЖБО) должно осуществляться в локальных очистных сооружениях либо в подземных водонепроницаемых сооружениях как отдельных, так и в составе дворовых урновых.

4.18. Расстояние от выгребов и дворовых урновых с помойницами до жилых домов, зданий и игровых, прогулочных и спортивных площадок организаций воспитания и обучения, отдыха и оздоровления детей и молодежи и медицинских организаций, организаций социального обслуживания, детских игровых и спортивных площадок должно быть не менее 10 метров и не более 100 метров, для туалетов - не менее 20 метров.

Дворовые урновые должны находиться (располагаться, размещаться) на расстоянии не менее 50 метров от нецентрализованных источников питьевого водоснабжения, предназначенных для общественного пользования.

4.19. Органы местного самоуправления города, юридические лица и граждане, в том числе индивидуальные предприниматели (далее - хозяйствующие субъекты), эксплуатирующие выгребы, дворовые урновые и помойницы, должны обеспечивать их дезинфекцию и ремонт.

4.20. Выгреб и помойница должны иметь подземную водонепроницаемую емкостную часть для накопления ЖБО. Объем выгребов и помойниц определяется их владельцами с учетом количества образующихся ЖБО.

4.21. Не допускается наполнение выгреба выше, чем 0,35 метра до поверхности земли. Выгреб следует очищать по мере заполнения, но не реже 1 раза в 6 месяцев.

4.22. Удаление ЖБО должно проводиться хозяйствующими субъектами, осуществляющими деятельность по сбору и транспортированию ЖБО, в период с 7 до 22 часов с использованием транспортных средств, специально оборудованных для забора, слива и транспортирования ЖБО, в централизованные системы водоотведения или иные сооружения, предназначенные для приема и (или) очистки ЖБО.

4.23. Объекты, предназначенные для приема и (или) очистки ЖБО, должны соответствовать требованиям Федерального закона от 07.12.2011 № 416-ФЗ «О водоснабжении и водоотведении», санитарных правил и санитарно-эпидемиологическим требованиям по профилактике инфекционных и паразитарных болезней, а также к организации и проведению санитарно-противоэпидемических (профилактических) мероприятий.

Не допускается вывоз ЖБО в места, не предназначенные для приема и (или) очистки ЖБО, а также не допускается слив ЖБО на рельеф местности.

4.24. Организация сбора, транспортирования, обработки, утилизации, обезвреживания и размещения сельскохозяйственных отходов осуществляется в соответствии с ветеринарным и санитарно-эпидемиологическим законодательством Российской Федерации.

Сельскохозяйственными отходами являются отходы растениеводства (включая деятельность по подготовке продукции к сбыту), отходы животноводства (включая деятельность по содержанию животных), отходы при прочих работах и услугах в сельском хозяйстве.

4.25. Выгул домашних животных на территории города допускается при условии обеспечения безопасности граждан, животных, сохранности имущества физических, юридических лиц и индивидуальных предпринимателей.

При выгуле домашнего животного необходимо соблюдать следующие требования:

1) исключать возможность свободного, неконтролируемого передвижения животного при пересечении проезжей части автомобильной дороги, в лифтах и помещениях общего пользования многоквартирных домов, во дворах таких домов, на детских и спортивных площадках;

2) обеспечивать уборку продуктов жизнедеятельности животного в местах и на территориях общего пользования;

3) не допускать выгул животного вне мест, установленных уполномоченным органом для выгула животных.

Запрещается:

- выгул потенциально опасной собаки без намордника и поводка независимо от места выгула, за исключением случаев, если потенциально опасная собака находится на огороженной территории, принадлежащей владельцу потенциально опасной собаки на праве собственности или ином законном основании. О наличии этой собаки должна быть сделана предупреждающая надпись при входе на данную территорию;

- выгул собак без сопровождающего лица и поводка;

- осецать с домашними животными магазины, организации массового питания, медицинские, культурные и образовательные учреждения. Организации должны помещать знаки о запрете посещения их с домашними животными при входе и оборудовать места для их привязи. Организации независимо от их организационно-правовых форм обязаны обеспечивать инвалидам (включая инвалидов, использующих кресла-коляски и собак-проводников) доступ на объекты социальной, инженерной и транспортной инфраструктуры собаки-проводника при наличии документа, подтверждающего ее специальное обучение;

- запрещается загрязнение квартир, лестничных клеток, лифтов, дворов, газонов, скверов, бульваров, тротуаров, улиц, связанных с содержанием животных. Не разрешается содержать домашних животных в местах общего пользования жилых домов (кухни, коридоры, и др. местах общего пользования коммунальных квартир, лестничные клетки, чердаки, подвалы, переходные лоджии и другие). Загрязнение домашними животными указанных мест немедленно устраняется их владельцами;

- выгуливать собак, требующих особой ответственности владельца, детям до 14 лет, а также лицам, находящимся в состоянии алкогольного, наркотического и токсического опьянения;

- оставлять без попечения домашнее животное, бросать или самовольно уничтожать;

- запрещается проведение собачьих боев как организованного зрелищного мероприятия;

- запрещается выбрасывать трупы животных в контейнеры для сбора мусора и бытовых отходов;

- выгул собак и кошек на детских и спортивных площадках;

- купать собак в местах оборудованных и предназначенных для купания и пляжей;

4.26. В зависимости от условий движения транспорта и пешеходов на территории города определяется высота уклона поверхности покрытия в целях обеспечения отвода поверхностных вод.

Отведение поверхностных сточных вод с территории жилой застройки, участков общественно-деловой и коммунально-производственной застройки и открытых парковок при их благоустройстве допускается осуществлять:

а) внутриквартальной закрытой сетью водостоков;

б) по лоткам внутриквартальных проездов до дождеприемников, установленных в пределах квартала на въездах с улицы;

в) по лоткам внутриквартальных проездов в лотки улиц местного значения (при площади дворовой территории менее 1 га).

Дождеприемные колодцы могут устанавливаться в местах понижения проектного рельефа: на въездах и выездах из кварталов, перед перекартками со стороны притока воды до зоны поверхностного перехода, в лотках проезжих частей улиц и проездов в зависимости от продольного уклона улиц.

На участках территорий жилой застройки, подверженных эрозии (по характеристикам уклонов и грунтов), допускается предусматривать локальный отвод поверхностных сточных вод от зданий дополнительно к общей системе водоотвода.

При благоустройстве территорий, расположенных на участках холмистого рельефа, крутые склоны могут оборудоваться системой нагорных и водоотводящих каналов, а на участках возможного проявления карстово-суффозионных процессов могут проводиться мероприятия по уменьшению инфильтрации воды в грунт.

4.27. Уступы, ступени, пандусы, осветительное, информационное и уличное техническое оборудование, иные преграды, а также край тротуара в зонах остановочных пунктов и переходов через улицу могут выделяться с помощью тактильного покрытия.

4.28. Для деревьев, расположенных в тени, при отсутствии иных видов защиты, в том числе пристыловных решеток, бордюров, скамеек, допускается предусматривать защитное пристыловное покрытие, выполненное на одном уровне или выше покрытия пешеходных коммуникаций.

В случае произрастания деревьев в зонах интенсивного пешеходного движения или в зонах производства строительных и реконструктивных работ при отсутствии иных видов защиты могут предусматриваться защитные пристыловные ограждения, высота которых определяется в зависимости от возраста, породы дерева и прочих характеристик.

4.29. При сопряжении покрытия пешеходных коммуникаций с газоном (грунтом, мягкими покрытиями) допускается предусматривать установку бортовых камней различных видов. Бортовые камни допускается устанавливать на одном уровне с пешеходными коммуникациями.

Глава 5. Особенности организации уборки территории города Камешково в зимний период

5.1. Зимняя уборка проезжей части осуществляется в соответствии с настоящими Правилами и разработываемыми на их основе нормативно-техническими документами уполномоченного органа, определяющими технологию работ и технические средства.

При температуре воздуха ниже 0°C для очистки дорожных покрытий допускается использование хозяйствующими субъектами, отвечающими за содержание соответствующих территорий, антигололедных материалов и реагентов, разрешенных к применению в соответствии с главой II Единого

перечня продукции (товаров), подлежащей государственному санитарно-эпидемиологическому надзору (контролю) на таможенной границе и таможенной территории евразийского экономического союза, и разделом 19 главы II Единых санитарно-эпидемиологических и гигиенических требований к продукции (товарам), подлежащей санитарно-эпидемиологическому надзору (контролю), утвержденных решением Комиссии Таможенного союза от 28.05.2010 № 299 «О применении санитарных мер в таможенном союзе».

5.2. Период зимней уборки устанавливается с 1 ноября по 15 апреля. В случае резкого изменения погодных условий (снег, мороз) сроки начала и окончания зимней уборки корректируются уполномоченным органом.

Зимняя уборка предусматривает очистку территории города от мусора и иных отходов производства и потребления, от снега и наледи, предупреждение образования и ликвидацию зимней скользкости.

5.3. Мероприятия по подготовке уборочной техники к работе в зимний период проводятся владельцами техники в срок до 1 октября текущего года, к этому же сроку эксплуатирующими организациями должны быть завершены работы по подготовке мест для приема снега.

5.4. Организации, отвечающие за уборку территории города (эксплуатационные и подрядные организации), в срок до 1 октября должны обеспечить завоз, заготовку и складирование необходимого количества противогололедных материалов.

5.5. В зимний период дорожки и малые архитектурные формы, а также пространство перед ними и с боков, подходы к ним должны быть очищены от снега и наледи.

5.6. Технология и режимы производства уборочных работ на проезжей части должны обеспечить беспрепятственное движение транспортных средств и пешеходов независимо от погодных условий.

В зависимости от ширины улицы и характера движения на ней валы собранного снега должны укладываться либо по обеим сторонам проезжей части, либо с одной стороны проезжей части вдоль тротуара, оставляя необходимые проходы и проезды.

После прохождения снегоуборочной техники осуществляется уборка прибордюрных лотков, расчистка въездов, проездов и пешеходных переходов с обеих сторон.

5.7. В процессе уборки запрещается:

1) выдвигать или перемещать на проезжую часть снег, счищаемый с дворовых территорий, территорий организаций, строительных площадок, торговых объектов, прилегающих территорий, территорий общего пользования;

2) применять техническую соль и жидкий хлористый кальций в качестве противогололедного реагента на тротуарах, посадочных площадках остановочных павильонов общественного транспорта, в парках, скверах, дворах и прочих пешеходных и озелененных зонах.

5.8. Прилегающие территории, тротуары, проезды должны быть очищены от снега и наледи (гололеда).

Уборку и вывоз снега и льда с общественных территорий города следует начинать немедленно с начала снегопада и производить, в первую очередь, с магистральных улиц, маршрутов наземного общественного транспорта, мостов, плотин и путепроводов.

Посыпку пешеходных и транспортных коммуникаций антигололедными средствами следует начинать немедленно с начала снегопада или появления гололеда.

При гололеде, в первую очередь, посыпают спуски, подьемы, лестницы, перекрестки, места останков общественного транспорта, пешеходные переходы.

Тротуары, общественные и дворовые территории с асфальтовым покрытием следует очищать от снега и обледенелого наката под скребки и посыпать антигололедными средствами до 8 часов утра.

На территориях интенсивных пешеходных коммуникаций допускается применять природные антигололедные средства.

При уборке придомовых территорий многоквартирных домов следует информировать жителей о сроках и месте проведения работ по уборке и вывозу снега с придомовой территории и о необходимости перемещения транспортных средств в случае возникновения препятствий для работы снегоуборочной техники.

5.9. Снег, собираемый во дворах, на внутриквартальных проездах и с учетом местных условий на отдельных улицах, допускается складировать на свободных территориях при обеспечении сохранения зеленых насаждений и отсутствия препятствий для свободного проезда транспорта и движения пешеходов.

Складирование снега на внутридворовых территориях должно предусматривать отвод талых вод.

Собственниками и (или) иными законными владельцами зданий, строений, сооружений, нестационарных объектов либо уполномоченными ими лицами, лицом, ответственным за эксплуатацию здания, строения, сооружения (за исключением собственников и (или) иных законных владельцев помещений в многоквартирных домах, земельные участки под которыми не образованы или образованы по границам таких домов, индивидуальных домов частного сектора) не допускается складирование снега на прилегающих территориях и территориях общего пользования.

5.10. В зимний период собственниками и (или) иными законными владельцами зданий, строений, сооружений, нестационарных объектов либо уполномоченными ими лицами, лицом, ответственным за эксплуатацию здания, строения, сооружения (за исключением собственников и (или) иных законных владельцев помещений в многоквартирных домах, земельные участки под которыми не образованы или образованы по границам таких домов) должна быть обеспечена организация очистки их кровель от снега, наледи и сосулек.

Очистка кровель зданий, строений, сооружений, нестационарных объектов на сторонах, выходящих на пешеходные зоны, от снега, наледи и сосулек должна производиться немедленно по мере их образования с предельно возможной установкой ограждения опасных участков.

Крыши с наружным водостоком необходимо периодически очищать от снега, не допуская накопления его по толщине более 30 сантиметров.

5.11. Очистка крыш зданий, строений, сооружений, нестационарных объектов от снега, наледи со сбросом его на тротуары допускается только в светлое время суток с поверхности ската кровли, обращенного в сторону улицы. Сброс снега с остальных скатов кровли должен производиться на внутренние дворовые территории. Очистка от снега крыш и удаление сосулек производятся с обеспечением следующих мер безопасности: назначение дежурных, ограждение тротуаров, оснащение страховочным оборудованием лиц, работающих на высоте. Сброшенные с кровель снег, наледь и сосульки должны вывозиться собственником или иным законным владельцем здания, строения, сооружения либо уполномоченным им лицом, лицом, ответственным за эксплуатацию здания (за исключением собственников и (или) иных законных владельцев помещений в многоквартирных домах, земельные участки под которыми не образованы или образованы по границам таких домов).

Запрещается сбрасывать снег, наледь, сосульки и мусор в воронки водосточных труб. При сбрасывании снега, наледи, сосулек с крыш должны быть приняты меры, обеспечивающие полную сохранность деревьев, кустарников, воздушных линий уличного электрического освещения, растек, рекламных конструкций, световых объектов, дорожных знаков, линий связи.

5.12. Складирование собранного снега допускается осуществлять на специально отведенные площадки с водонепроницаемым покрытием и обвалованные сплошным земляным валом или вывозить снег на снегоплавильные установки. Размещение и функционирование снегоплавильных установок должно соответствовать требованиям законодательства в сфере обеспечения санитарно-эпидемиологического благополучия населения.

Адреса и границы площадок, предназначенных для складирования снега, определяет Администрация Камешковского района.

Не допускается размещение собранного снега и льда на детских игровых и спортивных площадках, в зонах рекреационного назначения, на поверхности ледяного покрова водоемов и водосборных территориях, а также в радиусе 50 метров от источников централизованного водоснабжения.

Не допускается сбрасывать пулю, снег в водные объекты.

Глава 6. Особенности организации уборки территории города Камешково в летний период

6.1. Период летней уборки устанавливается с 16 апреля по 31 октября. В случае резкого изменения погодных условий по решению уполномоченного органа сроки проведения летней уборки могут изменяться. Мероприятия по подготовке уборочной техники к работе в летний период проводятся до 1 апреля.

Летняя уборка территории города предусматривает очистку от мусора и иных отходов производства и потребления, опавшей листвы, сухой травянистой растительности, сорной растительности, коры деревьев, порубочных остатков деревьев и кустарников, покос травы при превышении растительности 15 сантиметров от поверхности земли, обрезку поросли, а также установку, ремонт, окраску урн и их очистку по мере заполнения, но не реже 1 раза в сутки.

Собственники и (или) иные законные владельцы зданий, строений, сооружений, нестационарных объектов либо уполномоченными ими лицами, ответственные за эксплуатацию зданий, строений, сооружений (за исключением собственников и (или) иных законных владельцев помещений в многоквартирных домах, земельные участки под которыми не образованы или образованы по границам таких домов) обязаны производить летнюю уборку прилегающих территорий.

6.2. При температуре воздуха более плюс 10°C на проезжей части улиц и площадях с водонепроницаемым покрытием, а также на пешеходных тротуарах хозяйствующими субъектами, отвечающими за содержание соответствующих территорий, должны производиться полив и подметание.

Не допускается заправлять автомобили для полива и подметания технической водой и водой из открытых водоемов.

6.3. В период листопада сгребание и вывоз опавшей листвы на газонах производится вдоль элементов улично-дорожной сети и на дворовых территориях. Сгребание листвы к колеевой части деревьев и кустарников запрещается.

6.4. Проезжая часть должна быть полностью очищена от всякого вида загрязнений.

6.5. Тротуары и расположенные на них остановочные павильоны общественного транспорта, обочины дорог должны быть полностью очищены от грунтово-песчаных наносов и мусора.

6.6. Подметание дворовых территорий, внутридворовых проездов и тротуаров осуществляется механизированным способом или вручную.

6.7. Сжигание листьев деревьев, кустарников на территории города запрещено.

Собранная листва деревьев, кустарников подлежит вывозу на объекты размещения, обезвреживания или утилизации отходов.

6.8. Владельцы земельных участков обязаны:

а) не допускать выжигание сухой растительности, соблюдать требования экологических, санитарно-гигиенических, противопожарных правил и нормативов;

б) принимать меры по обеспечению надлежащей охраны используемых земель для исключения несанкционированного поджога сухой растительности или случайного возгорания, вызванного климатическими факторами;

в) регулярно проводить противопожарные мероприятия, обеспечивать наличие первичных средств пожаротушения и охрану земельных участков от поджога.

Глава 7. Обеспечение надлежащего содержания объектов благоустройства

7.1. Собственники и (или) иные законные владельцы зданий, строений, сооружений либо уполномоченные лица обязаны содержать их фасады в чистоте и порядке, отвечающим требованиям сводов правил, национальных стандартов, отраслевых норм и настоящих Правил.

Окрашенные поверхности фасадов зданий, строений, сооружений должны быть ровными, без пятен и поврежденных мест.

Входные двери зданий, строений, сооружений, экраны балконов и лоджий, водосточные трубы, малые архитектурные формы должны быть покрашены, содержаться в чистоте и в исправном техническом состоянии.

Витрины, вывески, объекты наружной рекламы зданий, строений, сооружений должны содержаться в чистоте и в исправном техническом состоянии.

Окна зданий, строений, сооружений вне зависимости от назначения (торговые, административные, производственные, жилые и тому подобное) должны быть остеклены, рамы оконных проемов окрашены.

Собственники и (или) иные законные владельцы нежилых зданий, строений, сооружений либо уполномоченные лица обязаны 1 раз в неделю очищать фасады нежилых зданий, строений, сооружений от нанесенных непосредственно на фасаде или на любом материале (бумага, картон, ткань, холст и т.д.) надписей, рисунков, изображений, объявлений, не содержащих сведений рекламного характера.

Собственники и (или) иные законные владельцы жилых зданий, в том числе индивидуальных жилых домов, либо уполномоченные лица осуществляют очистку фасадов жилых зданий от надписей, рисунков по мере их появления.

Расклейка газет, афиш, плакатов, различного рода объявлений и рекламы разрешается на специально установленных стендах.

7.2. Входные группы зданий жилого и общественного назначения (участки входов в здания) оборудуются осветительным оборудованием, навесом (козырьком), элементами сопряжения поверхностей, устройствами и приспособлениями для перемещения инвалидов и других маломобильных групп населения (пандусами, перилами и другими устройствами с учетом особенностей и потребностей маломобильных групп населения).

7.3. На зданиях, расположенных вдоль магистральных улиц города, антенны, дымоходы, наружные кондиционеры размещаются со стороны дворовых фасадов.

7.4. На зданиях и сооружениях на территории города размещаются с сохранением отделки фасада следующие домовые знаки: указатель наименования улицы, площади, проспекта, проезда, переулка, указатель номера дома, строения и корпуса (при наличии), указатель номера подъезда и квартиры (при наличии), указатель пожарного гидранта, указатель грунтовых геодических знаков, указатель камер магистральной и колодезь водопроводной сети, указатель городской канализации, указатель подземного газопровода.

Состав домовых знаков на конкретном здании, сооружении определяется с учетом функционального назначения и местоположения зданий, сооружений относительно улично-дорожной сети.

Домовые знаки на зданиях, сооружениях должны содержаться в исправном состоянии.

7.5. Жилые дома, здания, сооружения, подлежащие адресации, должны быть оборудованы указателями с наименованиями улиц и номерами домов (далее – аншлаги).

Высота домового указателя должна быть не более 300 мм. Ширина таблички зависит от количества букв в названии улицы.

Рекомендуется выполнять табличку в белом (синем) цвете, название улиц и номера домов в черном или белом цвете.

7.6. Размер шрифта наименований улиц рекомендуется применять одинаковый, не зависимо от длины названия улицы.

Адресные аншлаги могут иметь подсветку.

Приоритетным расположением конструкции является размещение с правой стороны фасада. Для зданий с длиной фасада свыше 25 метров может быть размещен дополнительный домовый указатель с левой стороны фасада.

7.7. Установка аншлагов осуществляется собственниками зданий и сооружений, в том числе индивидуальных жилых домов, в многоквартирных домах – организациями, осуществляющими управление этими домами.

7.8. Для организаций, имеющих несколько строений (независимо от количества выходящих на улицу зданий), указанные аншлаги устанавливаются на каждом строении.

7.9. Аншлаги устанавливаются на высоте от 2,5 до 5,0 м от уровня земли на расстоянии не более 1 м от угла здания.

7.10. Содержание фасадов объектов включает:

- поддерживающий ремонт и восстановление конструктивных элементов и отделки фасадов, в том числе входных дверей и козырьков, ограждений балконов и лоджий, карнизов, крылец и отдельных ступеней, ограждений спусков и лестниц, витрин, декоративных деталей и иных конструктивных элементов, и их окраску;

- обеспечение наличия и содержания в исправном состоянии водостоков, водосточных труб и сливов;

- герметизацию, заделку и расшивку швов, трещин и выбоин;

- восстановление, ремонт и своевременную очистку входных групп, отмосток, приямков цокольных окон и входов в подвалы;

- поддержание в исправном состоянии размещенного на фасаде электроосвещения (при его наличии) и включение его с наступлением темноты;

- очистку поверхностей фасадов, в том числе элементов фасадов, в зависимости от их состояния и условий эксплуатации;

- поддержание в чистоте и исправном состоянии, расположенных на фасадах аншлагов, памятных досок;

- очистку от надписей, рисунков, объявлений, плакатов и иной информации

печатной продукции, а также нанесенных граффити.

7.11. В целях обеспечения надлежащего состояния фасадов, сохранения архитектурно-художественного облика зданий (сооружений, строений) запрещается:

- уничтожение, порча, искажение архитектурных деталей фасадов зданий (сооружений, строений);

- произведение надписей на фасадах зданий (сооружений, строений);

- расклейка газет, плакатов, афиш, объявлений, рекламных проспектов и иной информации - печатной продукции на фасадах зданий (сооружений, строений) вне установленных для этих целей мест и конструкций;

- нанесение граффити на фасады зданий, сооружений, строений без получения согласия собственников этих зданий, сооружений, строений, помещений в них.

7.12. Юридическими лицами, индивидуальными предпринимателями в соответствии с законодательством Российской Федерации самостоятельно обеспечивается размещение вывесок на зданиях, сооружениях в месте своего фактического нахождения (осуществления деятельности).

К вывескам предъявляются следующие требования:

1) на вывесках допускается размещение исключительно информации, предусмотренной Законом Российской Федерации от 07.02.1992 № 2300-1 «О защите прав потребителей». Информация, относящаяся по своему содержанию к наружной рекламе, подлежит размещению в соответствии с Федеральным законом от 13.03.2006 № 38-ФЗ «О рекламе»;

2) вывеска должна размещаться с соблюдением требований законодательства о государственном языке Российской Федерации. В случае использования двух и более языков тексты должны быть идентичными по содержанию и техническому оформлению, выполнены грамотно и разборчиво;

3) вывески должны размещаться на участке фасада, свободном от архитектурных деталей;

4) вывески могут состоять из информационного поля (текстовая часть) и декоративно-художественного элемента. Высота декоративно-художественного элемента не должна превышать высоту текстовой части вывески более чем в два раза. Элементы одного информационного поля (текстовой части) вывески должны иметь одинаковую высоту и глубину;

5) вывески могут содержать зарегистрированные в установленном порядке товарные знаки и знаки обслуживания. Указанные знаки могут быть размещены на вывеске только при наличии у юридического лица, индивидуального предпринимателя соответствующих прав, предусмотренных законодательством;

б) вывески могут иметь внутреннюю подсветку. Внутренняя подсветка вывески должна иметь не мерцающий свет, не направленный в окна жилых помещений.

7.13. Юридическое лицо, индивидуальный предприниматель устанавливает вывески в соответствии с Концепцией размещения конструкций, не содержащих информацию рекламного характера, на территории муниципального образования город Камешково утвержденной постановлением администрации Камешковского района от 16.11.2017 № 1654.

- 7.14. Не допускается:
- размещение вывесок, не соответствующих требованиям настоящих Правил;
 - размещение вывесок на декоративных архитектурных элементах фасадов объектов (в том числе на колоннах, пилястрах, орнаментах, лепнине, мозаике);
 - полное или частичное изменение фасадов, а именно: окраска фасадов, произвольное изменение цветового решения фасада здания, сооружения, нанесение рисунка, изменение толщины переплетов и других элементов фасадов при размещении, эксплуатации, ремонте вывески;
 - размещение вывесок на козырьках, лоджиях, балконах и эркерах зданий;
 - полное или частичное перекрытие оконных и дверных проемов, витражей и витрин, указателей наименований улиц и номеров домов, мемориальных досок;
 - размещение вывесок путем непосредственного нанесения на поверхность фасада декоративно-художественного и (или) текстового изображения (методом покраски, наклейки и иными методами);
 - размещение вывесок на расстоянии ближе 2 м от мемориальных досок;
 - размещение вывесок с помощью демонстрации постеров на динамических системах смены изображений (роллерные системы, призматыроны и другие) или с помощью изображения, демонстрируемого на электронных носителях (экраны, бегущая строка и так далее), за исключением вывесок, размещаемых в витрине;
 - размещение в витрине вывесок в виде электронных носителей (экранов) на всю высоту и (или) длину остекления витрины;
 - размещение вывесок на ограждающих конструкциях сезонных кафе при стационарных организациях общественного питания;
 - размещение вывесок в виде надувных конструкций, штендеров.

7.15. Содержание вывесок осуществляется юридическими лицами, индивидуальными предпринимателями, являющимися владельцами вывесок. Владелец вывески обязан обеспечивать соблюдение требований безопасности при размещении и эксплуатации вывески, устранять неисправности (повреждения) вывески, фасадов зданий, сооружений и крышных элементов в местах размещения вывесок, возникшие в связи с установкой и (или) эксплуатацией вывески.

7.16. Не допускается повреждение зданий, сооружений и иных объектов при креплении к ним вывесок, а также снижение их целостности, прочности и устойчивости. Владелец вывески обязан восстановить благоустройство территории и (или) внешний вид фасада после монтажа (демонтажа) в течение 3 суток.

7.17. Металлические опоры, кронштейны и другие элементы устройств наружного освещения и контактной сети должны содержаться в чистоте, не иметь очагов коррозии и окрашиваться балансодержателями.

- 7.18. При проектировании освещения и осветительного оборудования следует обеспечивать:
- экономичность и энергоэффективность применяемых осветительных установок, рациональное распределение и использование электроэнергии;
 - эстетику элементов осветительных установок, их дизайн, качество материалов и изделий с учетом восприятия в дневное и ночное время;
 - удобство обслуживания и управления при разных режимах работы установок.

7.19. Утилитарное наружное освещение общественных и дворовых территорий может осуществляться следующими видами стационарных установок освещения:

- обычные (традиционные), светильники которых располагаются на опорах (венчающие, консольные), подвесах или фасадах зданий, строений и сооружений (бра, плафоны), которые допускаются использовать для освещения транспортных и пешеходных коммуникаций;
- высокоомнаточные, которые допускаются использовать для освещения обширных по площади территорий, транспортных развязок и магистралей, открытых автостоянок и парковок;
- паралетные, светильники которых встроены линией или пунктиром в паралет, ограждающий проезжую часть путепроводов, мостов, эстакад, пандусов, развязок, а также тротуары и площадки, и применение которых возможно обосновано технико-экономическими и (или) художественными аргументами;
- газонные, которые допускаются использовать для освещения газонов, цветников, пешеходных дорожек и площадок;
- встроены, светильники которых встроены в ступени, подпорные стенки, ограждения, коколы зданий и сооружений, малые архитектурные формы, и применять которые допускаются для освещения пешеходных зон и коммуникаций общественных территорий.

В стационарных установках утилитарного наружного освещения транспортных и пешеходных зон можно применять осветительные приборы направленного в нижнюю полусферу прямого, рассеянного или отраженного света.

7.20. Для формирования художественно выразительной визуальной среды в вечернее время, выявления из темноты и образной интерпретации памятников архитектуры, истории и культуры, инженерного и монументального искусства, малых архитектурных форм, доминантных и достопримечательных объектов, ландшафтных композиций, создания световых ансамблей допускается применять архитектурную подсветку зданий, строений, сооружений (далее - архитектурное освещение). Архитектурную подсветку можно организовать с помощью стационарных или временных установок освещения объектов для наружного освещения их фасадных поверхностей.

7.21. В стационарных установках утилитарного наружного и архитектурного освещения допускаются применять энергоэффективные источники света, эффективные осветительные приборы и системы, качественные по дизайну и эксплуатационным характеристикам изделия и материалы, отвечающие требованиям действующих национальных стандартов.

7.22. В установках архитектурного освещения можно использовать источники белого или цветного света с учетом формируемых условий световой и цветовой адаптации и суммарный зрительный эффект, создаваемый совместным действием осветительных установок всех групп, функционирующих в конкретном пространстве населенного пункта или световом ансамбле.

7.23. В целях рационального использования электроэнергии и обеспечения визуального разнообразия территории города в темное время суток при проектировании порядка использования осветительного оборудования допускается предусматривать различные режимы работы в вечернее будничное время, ночное время, праздники, а также сезонный режим.

7.24. При создании и благоустройстве малых архитектурных форм учитываются принципы функционального разнообразия, комфортной среды для общения, обеспечения разнообразия визуального облика благоустраиваемой территории, создания условий для различных видов социальной активности и коммуникаций между людьми, применения экологичных материалов, создания условий для ведения здорового образа жизни всех категорий населения.

Элементы планировочной структуры оборудуются малыми архитектурными формами, количество, места размещения, архитектурное и цветовое решение которых определяются проектами благоустройства, разрабатываемыми администрацией Камешковского района.

7.25. При проектировании и выборе малых архитектурных форм, в том числе уличной мебели, учитываются:

- а) наличие свободной площади на благоустраиваемой территории;
 - б) соответствие материалов и конструкций малых архитектурных форм климату и назначению малых архитектурных форм;
 - в) защита от образования наледи и снежных заносов, обеспечение стока воды;
 - г) пропускная способность территории, частота и продолжительность использования малых архитектурных форм;
 - д) возраст потенциальных пользователей малых архитектурных форм;
 - е) антивандалная защищенность малых архитектурных форм от разрушения, оклейки, нанесения надписей и изображений;
 - ж) удобство обслуживания, а также механизированной и ручной очистки территории рядом с малыми архитектурными формами и под конструкцией;
 - з) возможность ремонта или замены деталей малых архитектурных форм;
 - и) интенсивность пешеходного и автомобильного движения, близость транспортных узлов;
 - к) эргономичность конструкций (высоту и наклон спинки скамеек, высоту урн и другие характеристики);
 - л) расцветка и стилистическое сочетание с другими малыми архитектурными формами и окружающей архитектурой;
 - м) безопасность для потенциальных пользователей.
- 7.26. При установке малых архитектурных форм и уличной мебели предусматривается обеспечение:
- а) расположения малых архитектурных форм, не создающего препятствий для пешеходов;
 - б) приоритета компактной установки малых архитектурных форм на минимальной площади в местах большого скопления людей;
 - в) устойчивости конструкции;
 - г) надежной фиксации или возможности перемещения элементов в зависимости от типа малых архитектурных форм и условий расположения;
 - д) наличия в каждой конкретной зоне благоустраиваемой территории рекомендуемых типов малых архитектурных форм для такой зоны.

7.27. При размещении уличной мебели допускается:

- а) осуществлять установку скамеек на твердые виды покрытия или фундамент. При наличии фундамента его части следует выполнять не выступающими над поверхностью земли;
 - б) выбирать скамьи со спинками при оборудовании территорий рекреационного назначения, скамьи со спинками и поручнями - при оборудовании дворовых территорий, скамьи без спинки и поручней - при оборудовании транзитных зон;
 - в) обеспечивать отсутствие сколов и острых углов на деталях уличной мебели, в том числе в случае установки скамеек и столов, выполненных из древесных пней-срубов, бревен и плах.
- 7.28. На тротуарах автомобильных дорог допускается использовать следующие типы малых архитектурных форм:
- а) установки освещения;
 - б) скамьи без спинки, оборудованные местом для сумок;
 - в) опоры у скамеек, предназначенных для людей с ограниченными возможностями;
 - г) ограждения (в местах необходимости обеспечения защиты пешеходов от наезда автомобилей);
 - д) кадки, цветочницы, вазоны, кашпо, в том числе подвесные;
 - е) урны.

7.29. Для пешеходных зон и коммуникаций допускается использовать следующие типы малых архитектурных форм:

- а) установки освещения;
- б) скамьи, предполагающие длительное, комфортное сидение;
- в) цветочницы, вазоны, кашпо;
- г) информационные стенды;
- д) ограждения (в местах необходимости обеспечения защиты пешеходов от наезда автомобилей);
- е) столы для настольных игр;
- ж) урны.

7.30. При размещении урн необходимо выбирать урны достаточной высоты и объема, с рельефным текстурованием или перфорированием для защиты от граффити-вандализма и козырьком для защиты от осадков. Допускается применение вставных ведер и мусорных мешков.

7.31. В целях защиты малых архитектурных форм от граффити-вандализма следует:

- а) минимизировать площадь поверхности малых архитектурных форм, при этом свободные поверхности разрешается делать с рельефным текстурованием или перфорированием, препятствующим граффити-вандализму или облегчающим его устранение;
- б) использовать озеленение, стрит-арт, афиши, рекламные конструкции, информационные конструкции с общественно полезной информацией (например, размещать на поверхностях малых архитектурных форм исторические планы местности, навигационные схемы и другие элементы).
- в) выбирать детское игровое, спортивно-развивающее, спортивное оборудование, а также инклюзивное спортивно-развивающее оборудование и инклюзивное спортивное оборудование площадок, оборудование для отдыха взрослого населения, выполненное из легко очищаемых и устойчивых к абразивным и растворяющим веществам материалов, отдавая предпочтение темным тонам окраски плоских поверхностей;
- г) выбирать или проектировать рельефные поверхности опор освещения, в том числе с использованием краски, содержащей рельефные частицы.

7.32. Ответственность за содержание и ремонт малых архитектурных форм несут их владельцы. Ремонт и покраска малых архитектурных форм осуществляется до наступления летнего сезона

7.33. Установка памятников, памятных досок, знаков охраны памятников истории, культуры и природы на земельных участках, зданиях и сооружениях, находящихся в собственности физических и юридических лиц, осуществляется с согласия собственников (владельцев) недвижимости.

7.34. В целях благоустройства на территории города могут устанавливаться ограждения.

Установка ограждений обязательна для территорий дошкольных образовательных и общеобразовательных организаций, а также в случае использования земельного участка для целей индивидуального жилищного строительства, садоводства, огородничества, личного подсобного хозяйства.

7.35. Содержание общих межевых границ между соседними земельными участками осуществляется по согласию собственников (законных владельцев) соответствующих земельных участков.

Ограждения земельных участков устанавливаются высотой до 2 м. Возведение ограждения на межевых границах с превышением указанной высоты допускается по согласованию со смежными землепользователями.

7.36. Проектирование ограждений необходимо производить в зависимости от их местоположения и назначения согласно ГОСТам, каталогам сертифицированных изделий.

Дорожные ограждения и временные ограждения строительных площадок и участков производства строительно-монтажных работ устанавливаются в соответствии с ГОСТами.

7.37. На общественных территориях, территориях жилой застройки и территориях рекреационного назначения запрещается установка глухих и железобетонных ограждений. Применяются декоративные ограждения.

На участках, где существует возможность заезда автотранспорта на тротуары, пешеходные дорожки, грунт, мягкие покрытия, газоны и озелененные территории, допускается устанавливать устройства, препятствующие заезду автотранспорта, в том числе парковочные ограждения.

7.38. Установка ограждений, изготовленных из сетки-рабицы, допускается на земельных участках, на которых расположены индивидуальные жилые дома, а также на земельных участках, предназначенных для ведения садоводства, огородничества, личного подсобного хозяйства.

7.39. Ограждения зданий (в том числе индивидуальных жилых домов и многоквартирных домов), строений и сооружений (в том числе временных), расположенные на прилегающих и (или) отведенных территориях, содержатся собственниками, владельцами и пользователями указанных объектов.

Ограждение земельного участка должно содержаться в чистоте и порядке собственниками (правообладателями) земельного участка, на котором данное ограждение установлено.

Временные ограждения, устанавливаемые на строительных площадках и участках производства строительно-монтажных, земляных работ, содержатся лицами, осуществляющими данные работы.

Дорожные ограждения содержатся специализированной организацией, осуществляющей содержание и уборку дорог.

Лица, осуществляющие содержание ограждений, обязаны обеспечить ремонт и покраску ограждений по мере необходимости, очистку от надписей, рисунков, объявлений по мере их появления.

7.40. Не допускается отклонение ограждения от вертикали. Запрещается дальнейшая эксплуатация ветхого и аварийного ограждения, а также отдельных элементов ограждения без проведения ремонта, если общая площадь разрушения превышает двадцать процентов от общей площади элемента, либо отклонение ограждения от вертикали может повлечь его падение.

7.41. Установка ограждений не должна препятствовать свободному доступу пешеходов и маломобильных групп населения к объектам образования, здравоохранения, культуры, физической культуры и спорта, социального обслуживания населения, в том числе расположенным внутри жилых кварталов.

7.42. При создании некапитальных нестационарных строений и сооружений, выполненных из легких конструкций, не предусматривающих устройств заглубленных фундаментов и подземных сооружений (объекты мелкорозничной торговли, бытового обслуживания и питания, остановочные павильоны, наземные туалетные кабины, гаражи, навесы, сооружения для хранения спасательного и противопожарного имущества и инвентаря, дежурства медицинского персонала и оказания медицинской помощи пострадавшим на воде (медицинские пункты), спасательные посты, вышки, пункты проката инвентаря, платёжные терминалы для оплаты услуг и штрафов, торговые автоматы, сезонные аттракционы, нестационарные строения, сооружения, временные сооружения для отдыха, сооружения сезонного гостиничного комплекса, мобильные (инвентарные) здания и сооружения, другие объекты некапитального характера) (далее - некапитальные сооружения), учитываются принципы функционального разнообразия, организации комфортной пешеходной среды, комфортной среды для общения в части обеспечения территории разнообразными сервисами, востребованными центрами притяжения людей без ущерба для комфортного передвижения по сложившимся пешеходным маршрутам.

7.43. Некапитальные объекты мелкорозничной торговли, бытового обслуживания и питания, летние (сезонные) кафе могут размещаться на территориях пешеходных зон, в парках, садах, на бульварах населенного пункта.

Также некапитальные сооружения допускается устанавливать на твердые виды покрытия, оборудовать осветительным оборудованием, урнами и малыми контейнерами для мусора.

Некапитальные сооружения питания могут также оборудоваться туалетными кабинками.

7.44. При создании некапитальных сооружений допускается применять отделочные материалы, соответствующие архитектурно-художественному облику населенного пункта, декоративно-художественному дизайнерскому стилю благоустраиваемой территории населенного пункта, а также отвечающие условиям долговременной эксплуатации.

7.45. При остеклении витрин допускается применять бесцветные, ударостойкие материалы, безопасные прочностные многослойные пленочные покрытия, поликарбонатные стекла.

7.46. При проектировании мини-маркетов, мини-рынков, торговых рядов разрешается применять быстро возводимые модульные комплексы, выполняемые из легких конструкций, с учетом архитектурно-художественного облика населенного пункта.

7.47. Разрешается размещение туалетных кабин на активно посещаемых территориях населенного пункта при отсутствии или недостаточной пропускной способности общественных туалетов, в том числе в местах проведения массовых мероприятий, при крупных объектах торговли и услуг, на озелененных территориях, на автозаправочных станциях, автостоянках, при некапитальных сооружениях питания.

Глава 8. Организация пешеходных коммуникаций, в том числе тротуаров, аллей, дорожек, тропинок

8.1. Тротуары, аллеи, пешеходные дорожки и тропинки (далее - пешеходные коммуникации) на территории жилой застройки проектируются с учетом создания основных и второстепенных пешеходных коммуникаций.

К основным относятся пешеходные коммуникации, обеспечивающие связь жилых, общественных, производственных и иных зданий и сооружений с станциями общественного транспорта, социально значимыми объектами, учреждениями культуры и спорта, территориями рекреационного назначения, а также связь между основными объектами и функциональными зонами в составе общественных территорий и территорий рекреационного назначения.

К второстепенным относятся пешеходные коммуникации, обеспечивающие связь между зданиями, различными объектами и элементами благоустройства в пределах благоустраиваемой территории, а также пешеходные коммуникации на озелененных территориях.

8.2. При проектировании и благоустройстве системы пешеходных коммуникаций необходимо обеспечивать минимальное количество пересечений пешеходных коммуникаций с транспортными коммуникациями, непрерывность системы пешеходных коммуникаций, возможность безопасного, беспрепятственного и удобного передвижения людей, включая маломобильные группы населения.

При планировочной организации пешеходных тротуаров необходимо предусматривать беспрепятственный доступ к зданиям и сооружениям для маломобильных групп населения, в том числе для инвалидов и иных граждан с ограниченными возможностями передвижения и их сопровождающих в соответствии с требованиями сводов правил, национальных стандартов, отраслевых норм и настоящих Правил.

8.3. При проектировании пешеходных коммуникаций, прилегающих к объектам транспортной инфраструктуры, допускается организовывать разделение пешеходных потоков.

8.4. С учетом общественного мнения на сложившихся пешеходных маршрутах допускается создавать искусственные препятствия в местах использования пешеходами опасных маршрутов, а также осуществлять перенос пешеходных переходов в целях создания более удобных подходов к объектам транспортной инфраструктуры, социального обслуживания, здравоохранения, образования, культуры, физической культуры и спорта.

8.5. Покрытие пешеходных дорожек должно быть удобным при ходьбе и устойчивым к износу.

8.6. Пешеходные дорожки и тротуары в составе активно используемых общественных территорий в целях избегания скопления людей следует предусматривать шириной не менее 2 метров.

На тротуарах с активным потоком пешеходов уличную мебель необходимо располагать в порядке, способствующем свободному движению пешеходов.

8.7. Пешеходные коммуникации в составе общественных территорий должны быть хорошо просматриваемыми и освещенными.

8.8. Не допускается проектирование и создание прямолинейных пешеходных дорожек. Следует предусматривать возможности для альтернативных пешеходных маршрутов между двумя любыми точками города.

8.9. При планировании пешеходных коммуникаций допускается создание мест для кратковременного отдыха пешеходов, в том числе маломобильных групп населения (например, скамьи).

8.10. С целью создания комфортной среды для пешеходов пешеходные коммуникации возможно озеленять путем использования различных видов зеленых насаждений.

8.11. При создании основных пешеходных коммуникаций допускается использовать твердые виды покрытия.

Точки пересечения основных пешеходных коммуникаций с транспортными проездами, в том числе некапитальных нестационарных сооружений, могут оснащаться бордюрами пандусами.

Лестницы, пандусы, мостки и другие подобные элементы разрешается выполнять с соблюдением равнолестничной пропускной способности.

8.12. При создании второстепенных пешеходных коммуникаций допускается использовать различные виды покрытия:

а) дорожки скверов, бульваров, садов населенного пункта разрешается устраивать с твердыми видами покрытия и элементами сопряжения поверхности;

б) дорожки крупных озелененных территорий и территорий рекреационного назначения разрешается устраивать с различными видами мягкого или комбинированного покрытия, пешеходные тропы - с естественным грунтовым покрытием.

8.13. К пешеходным зонам относятся территории города, предназначенные для пешеходного движения и свободные от автомобильного движения, за исключением автомобилей спецслужб, коммунальной и обслуживающей техники, маршрутного транспорта, транспорта для инвалидов.

Пешеходные зоны разрешается располагать и (или) благоустраивать в центре города и (или) в основном центре притяжения жителей.

Пешеходные зоны разрешается располагать и (или) благоустраивать во всех жилых районах, парках и скверах.

8.14. Для проектирования и (или) благоустройства пешеходной зоны возможно проведение осмотра территории совместно с представителями жителей планируемого к благоустройству квартала, микрорайона, выявление точек притяжения, с учетом интересов всех групп населения, в том числе молодежи, детей различного возраста и их родителей, пенсионеров и маломобильных групп населения.

8.15. На велодорожках, размещаемых вдоль улиц и дорог, допускается предусматривать освещение, на территориях рекреационного назначения - озеленение.

8.16. Для эффективного использования велосипедных коммуникаций разрешается предусматривать:

а) маршруты велодорожек, интегрированные в единую замкнутую систему;

б) комфортные и безопасные пересечения веломаршрутов на перекрестках с пешеходными и автомобильными коммуникациями;

в) снижение общей скорости движения автомобильного транспорта на территории, в которую интегрируется велодвижение;

г) организацию безбарьерной среды в зонах перепада высот на маршруте;

д) организацию велодорожек на маршрутах, ведущих к зонам транспортно-пересадочных узлов и остановкам внеуличного транспорта;

е) безопасные велопарковки на общественных территориях города, в том числе в зонах транспортно-пересадочных узлов и остановок внеуличного транспорта.

Глава 9. Обустройство территории города Камешково в целях обеспечения беспрепятственного передвижения по ней инвалидов и других маломобильных групп населения

9.1. При проектировании объектов благоустройства обеспечивается доступность среды населенных пунктов для маломобильных групп населения, в том числе людей старшей возрастной группы, инвалидов, людей с ограниченными (времено или постоянно) возможностями здоровья, детей младшего возраста, пешеходов с детскими колясками.

9.2. Проектирование, строительство, установка технических средств и оборудования, способствующих передвижению маломобильных групп населения, осуществляется в том числе при новом строительстве в соответствии с утвержденной проектной документацией.

9.3. Проектирование путей движения маломобильных групп населения, входных групп в здания и сооружения осуществляется в соответствии с требованиями сводов правил, национальных стандартов, отраслевых норм и настоящих Правил.

9.4. При выполнении благоустройства улиц в части организации подходов к зданиям и сооружениям поверхность реконструируемой части тротуаров следует выполнять на одном уровне с существующим тротуаром или путем обеспечения плавного перехода между поверхностями тротуаров, выполненными в разных уровнях.

Тротуары, подходы к зданиям, строениям и сооружениям, ступени и пандусы необходимо выполнять с нескользящей поверхностью.

Поверхности тротуаров, площадок перед входом в здания, строения и сооружения, ступеней и пандусов, имеющие скользкую поверхность в холодный период времени, следует обрабатывать специальными противогололедными средствами или укрывать такие поверхности противоскользящими материалами.

9.5. Для предупреждения инвалидов по зрению о препятствиях и опасных местах на путях их следования, в том числе на пешеходных коммуникациях общественных территорий, на путях следования в жилых и производственных зданиях, общественных зданиях и сооружениях открытого доступа населения и на прилегающих к ним участках, на объектах транспортной инфраструктуры, а также для обозначения безопасных путей следования, обозначения мест их начала и изменения направления движения, для обозначения мест посадки в маршрутные транспортные средства, мест получения услуг или информации, допускается применение тактильных наземных указателей.

9.6. Общественные территории населенного пункта, территории, прилегающие к объектам социальной инфраструктуры, зоны транспортно-пересадочных узлов и иные центры притяжения для информирования инвалидов по зрению на путях их движения, указания направления движения, идентификации мест и возможности получения услуги могут оборудоваться тактильными мнемосхемами (тактильными мнемоматрицами и рельефными планами) и тактильными указателями (тактильными табличками, пиктограммами, накладками и наклейками), обеспечивающими возможность их эффективного использования инвалидами по зрению и другими категориями маломобильных групп населения, а также людьми без инвалидности.

На тактильных мнемосхемах может размещаться, в том числе тактильная пространственная информация, позволяющая определить фактическое положение объектов в пространстве.

На тактильных указателях может размещаться тактильная информация, необходимая инвалиду по зрению вдоль пути следования и позволяющая получать полноценную информацию для ориентиро-

вания в пространстве, предназначенная для считывания посредством осязания лицами, владеющими техникой чтения шрифта Брайля, и не владеющими данными навыками маломобильными группами населения.

Глава 10. Детские и спортивные площадки.

10.1. Проектирование, строительство, реконструкцию, капитальный ремонт, содержание и эксплуатацию детских и спортивных площадок различного функционального назначения следует осуществлять в соответствии с требованиями по охране и поддержанию здоровья человека, охране исторической и природной среды, безопасности оборудования для детских игр и спортивных площадок.

10.2. На общественных и дворовых территориях города могут размещаться в том числе площадки следующих видов:

- детские игровые площадки;

- детские спортивные площадки;

- спортивные площадки;

- детские инклюзивные площадки;

- инклюзивные спортивные площадки;

- площадки для занятий активными видами спорта, в том числе скейт-площадки.

10.3. Необходимо обеспечивать создание достаточного количества площадок различных видов для свободного посещения всеми категориями населения на каждой общественной территории и дворовой территории.

10.4. При планировании размеров площадок (функциональных зон площадок) следует учитывать:

а) размеры территории, на которой будет располагаться площадка;

б) функциональное предназначение и состав оборудования;

в) требования документов по безопасности площадок (зоны безопасности оборудования);

г) наличие других элементов благоустройства (разделение различных функциональных зон);

д) расположение подходов к площадке;

е) пропускную способность площадки.

10.5. Планирование функционала и (или) функциональных зон площадок необходимо осуществлять с учетом:

а) площади земельного участка, предназначенного для размещения площадки и (или) реконструкции площадки;

б) предпочтений (выбора) жителей;

в) развития видов спорта в городе (популярность, возможность обеспечить методическую поддержку, организовать спортивные мероприятия);

г) экономических возможностей для реализации проектов по благоустройству;

д) требований к безопасности площадок (технические регламенты, национальные стандарты Российской Федерации, санитарные правила и нормы);

е) природно-климатических условий;

ж) половозрастных характеристик населения, проживающего на территории квартала, микрорайона;

з) фактического наличия площадок (обеспеченности площадками с учетом их функционала) на прилегающей территории;

и) создания условий доступности площадок для всех жителей города, включая маломобильные группы населения;

к) структуры прилегающей жилой застройки.

10.6. Расстояние от окон жилых и общественных зданий до территорий детских и спортивных площадок должно быть не менее 10 метров, от контейнерных площадок - не менее 20 м, от гаражей - не менее 70 м, от улиц с напряженным движением транспорта - не менее 100 м.

Для защиты территорий детских и спортивных площадок от ветра допускается расположение защитной зоны из кустарников и деревьев.

Вход на детские и спортивные площадки следует предусматривать со стороны пешеходных дорожек.

В условиях существования застройки на проездах и улицах, с которых осуществляется подход к площадкам, могут устанавливаться искусственные неровности, предназначенные для принудительного снижения скорости водителями.

10.7. Площадки могут быть организованы в виде отдельных площадок для различных возрастных групп жителей населенного пункта или как комплексы из игровых и спортивных площадок с зонированием по возрастным группам и интересам, а также с учетом особенностей здоровья.

Для обеспечения непрерывности развивающего воздействия допускается комбинировать на дворовых территориях детские игровые площадки и детские спортивные площадки, оснащение которых включает как игровые, так и физкультурно-оздоровительные, развивающие и обучающие элементы.

10.8. Допускается создавать площадки с большим разнообразием функциональных возможностей, использовать универсальное, многофункциональное оборудование (совмещающее функции нескольких типов оборудования), инклюзивное оборудование, предусматривающее возможность использования, в том числе совместного, людьми, у которых отсутствуют ограничения здоровья, препятствующие физической активности, и людьми с ограниченными возможностями здоровья.

Подбор и размещение на площадках детского игрового, спортивно-развивающего, спортивного, инклюзивного спортивно-развивающего и инклюзивного спортивного оборудования осуществляется в зависимости от потребности населения, вида и специализации благоустраиваемой площадки, функциональной зоны площадки.

10.9. На каждой площадке следует устанавливать информационные таблички со сведениями о возрастных группах населения, для которых предназначена площадка, с правилами пользования оборудованием, включая ограничения по росту и весу, а также номерами телефонов службы спасения, скорой помощи, контактными данными лица, осуществляющего содержание и эксплуатацию площадки, по которым следует обращаться в случае неисправности или поломки оборудования площадки.

Глава 11. Парковки (парковочные места)

11.1. Парковка (парковочное место) представляет собой специально обозначенное и при необходимости обустроенное и оборудованное место, являющееся в том числе частью автомобильной дороги и (или) примыкающее к проезжей части и (или) тротуару, обочине, эстакаде или мосту либо являющееся частью подэстакадных или подмостовых пространств, площадей и иных объектов улично-дорожной сети и предназначенное для организованной стоянки транспортных средств на платной основе или без взимания платы по решению собственника или иного владельца автомобильной дороги, собственника земельного участка.

11.2. Парковки (парковочные места) в границах населенных пунктов создаются и используются в порядке, установленном Федеральным законом от 08.11.2007 № 257-ФЗ «Об автомобильных дорогах и о дорожной деятельности в Российской Федерации и о внесении изменений в отдельные законодательные акты Российской Федерации», Федеральным законом от 29.12.2017 № 443-ФЗ «Об организации дорожного движения в Российской Федерации» и о внесении изменений в отдельные законодательные акты Российской Федерации».

11.3. На общественных и дворовых территориях населенного пункта могут размещаться в том числе площадки автостоянок и парковок следующих видов:

- автомобильные стоянки (остановки), предназначенные для кратковременного и длительного хранения автотранспорта населения, в том числе приобъемные автомобильные стоянки (остановки), располагаемые на территориях, прилегающих к зданиям, строениям и сооружениям социальной, инженерной и транспортной инфраструктуры города (жилым, общественным и производственным зданиям, строениям и сооружениям, включая те, в которых расположены физкультурно-спортивные организации, организации культуры и другие организации), объектам рекреации;

- парковки (парковочные места), обозначенные разметкой, при необходимости обустроенные и оборудованные, являющиеся, в том числе частью автомобильной дороги и (или) примыкающие к проезжей части и (или) тротуару, обочине, эстакаде или мосту либо являющиеся частью подэстакадных или подмостовых пространств, площадей и иных объектов улично-дорожной сети и предназначенные для организованной стоянки транспортных средств;

- прочие автомобильные стоянки (грузовые, перехватывающие и др.) в специально выделенных и обозначенных знаками и (или) разметкой местах.

11.4. Парковка общего пользования должна соответствовать требованиям статьи 12 Федерального закона от 29.12.2017 № 443-ФЗ «Об организации дорожного движения в Российской Федерации» и о внесении изменений в отдельные законодательные акты Российской Федерации».

Парковка общего пользования может быть размещена на части автомобильной дороги и (или) территории, примыкающей к проезжей части и (или) тротуару, обочине, эстакаде или мосту либо являющейся частью подэстакадных или подмостовых пространств, площадей и иных объектов улично-дорожной сети, а также в зданиях, строениях или сооружениях либо части здания, строения, сооружения.

11.5. Решения о создании парковок общего пользования на территориях общего пользования в границах элемента планировочной структуры, застроенного многоквартирными домами, принимаются органами местного самоуправления в соответствии с утвержденной документацией по планировке территории, а также с учетом мнения собственников помещений в данных многоквартирных домах, расположенных на земельных участках, прилегающих к таким территориям общего пользования. Выявление и учет мнения собственников помещений в многоквартирных домах, а также установление границ элемента планировочной структуры осуществляется в порядке, предусмотренном муниципальными нормативными правовыми актами.

Решения о создании парковок общего пользования в границах земельного участка, относящегося к общему имуществу собственников помещений в многоквартирном доме, принимаются в соответствии

с жилищным законодательством и земельным законодательством.

11.6. Размещение парковок общего пользования осуществляется с учетом обеспечения экологической безопасности и снижения негативного воздействия на окружающую среду, здоровье и благополучие населения.

11.7. Назначение и вместительность (количество машино-мест) парковок общего пользования определяются в соответствии с нормативами градостроительного проектирования.

11.8. На парковках общего пользования выделяются места для стоянки транспортных средств, управляемых инвалидами, перевозящих инвалидов, в соответствии с законодательством Российской Федерации.

Согласно статье 15 Федерального закона от 24.11.1995 № 181-ФЗ «О социальной защите инвалидов в Российской Федерации» на всех парковках общего пользования, в том числе около объектов социальной, инженерной и транспортной инфраструктуры (жилых, общественных и производственных зданий, строений и сооружений, включая те, в которых расположены физкультурно-спортивные организации, организации культуры и другие организации), мест отдыха, выделяется не менее 10 процентов мест (но не менее одного места) для бесплатной парковки транспортных средств, управляемых инвалидами I, II группы, и транспортных средств, перевозящих таких инвалидов и (или) детей-инвалидов. На граждан из числа инвалидов III группы распространяются нормы настоящего абзаца в порядке, определяемом Правительством Российской Федерации.

11.9. Установка ограждений и иных конструкций, препятствующих использованию парковок общего пользования, за исключением платных парковок, не допускается.

11.10. Платная парковка должна соответствовать требованиям, предусмотренным статьями 12 и 13 Федерального закона от 29.12.2017 № 443-ФЗ «Об организации дорожного движения в Российской Федерации» и о внесении изменений в отдельные законодательные акты Российской Федерации».

11.11. Территория, на которой организована платная парковка, должна быть обозначена дорожными знаками и дорожной разметкой, оборудована автоматизированной системой оплаты в наличной или безналичной форме в соответствии с проектом организации дорожного движения.

11.12. Владелец платной парковки обеспечивает содержание платной парковки, в том числе взимание платы за пользование платной парковкой с пользователя платной парковки.

11.13. Взимание платы за пользование платной парковкой с пользователя платной парковки должно быть организовано с использованием автоматизированной системы оплаты в наличной или безналичной форме.

11.14. Расстояние от границ парковок (парковочных мест) до окон жилых и общественных зданий принимается в соответствии с СанПиН 2.2.1/2.1.1.1.200-03 «Санитарно-защитные зоны и санитарная классификация предприятий, сооружений и иных объектов».

11.15. Покрытие парковок (парковочных мест) должно быть твердым. Сопряжение покрытия парковки (парковочных мест) с проезжей частью необходимо выполнять на одном уровне без укладки бортового камня.

11.16. Разделительные элементы на парковках (парковочных местах) могут быть выполнены в виде разметки (белых полос), озелененных полос (газонов), контейнерного озеленения.

11.17. На придомовых и прилегающих территориях запрещается самовольная установка железобетонных блоков и плит, столбов, ограждений, шлагбаумов, цепей, объектов, сооружений и других устройств, перекрывающих проезд транспортных средств.

11.18. Организацию заездов на площадки автостоянок рекомендуется предусматривать на расстоянии не менее 15 м от конца или начала посадочных площадок остановок общественного пассажирского транспорта.

11.19. Допускается размещение и хранение личного легкового автотранспорта на дворовых и внутриквартальных территориях жилой застройки населенных пунктов в один ряд в отведенных для этой цели местах, с обеспечением беспрепятственного продвижения уборочной и специальной техники.

Глава 12. Площадки для выгула животных

12.1. Выгул животных разрешается на площадках для выгула животных.

Площадки для выгула животных размещаются за пределами санитарной зоны источников водоснабжения первого и второго поясов в парках, лесопарках, иных территориях общего пользования.

Расстояние от границы площадки для выгула животных до окон жилых и общественных зданий должно быть не менее 40 метров.

Размеры площадок для выгула животных не должны превышать 600 кв. м.

На территориях площадок для выгула животных устанавливаются ограждения, специальное тренировочное оборудование, навес в части площадки, предназначенной для владельцев собак, скамьи, урны, ящик для одноразовых пакетов с фекальной урной, осветительное оборудование, информационный стенд.

12.2. Ограждение площадки следует выполнять из легкой металлической сетки высотой не менее 1,5 м. При этом следует учитывать, что расстояние между элементами и секциями ограждения, его нижним краем и землей не должно позволить животному покинуть площадку или причинить себе травму.

На территории площадки должен быть установлен информационный стенд с правилами пользования площадкой.

12.3. Покрытие площадки для выгула животных должно иметь ровную поверхность, обеспечивающую хороший дренаж, не травмирующую конечности животных (газонное, песчаное, песчано-земляное), а также быть удобным для регулярной уборки и обновления.

Поверхность части площадки, предназначенной для владельцев животных, должна быть с твердым или комбинированным видом покрытия (плитка, уплотненная в газон и др.).

Подход к площадке следует оборудовать твердым видом покрытия.

12.4. Места для размещения площадок, на которых разрешен выгул животных, определяются решением уполномоченного органа.

12.5. Благоустройство и содержание площадок для выгула животных, являющихся общим имуществом в многоквартирном доме, производят собственники помещений в многоквартирном доме либо лица, ими уполномоченные.

В иных случаях благоустройство и содержание площадок для выгула животных осуществляется уполномоченным органом за счет средств бюджета.

12.6. В перечень видов работ по содержанию площадок для выгула животных допускается включать:

- содержание покрытия в летний и зимний периоды, в том числе: очистку и подметание территории площадки; мойку территории площадки; посылку и обработку территории площадки противогололедными средствами, безопасными для животных (например, песок и мелкая гравийная крошка); текущий ремонт;
- содержание элементов благоустройства площадки для выгула животных, в том числе: наполнение ящика для одноразовых пакетов; очистку урн; текущий ремонт.

Глава 13. Прокладка, переустройство, ремонт и содержание подземных коммуникаций на территориях общего пользования

13.1. Предпочтительным способом прокладки и переустройства подземных сооружений на территориях общего пользования является закрытый способ без вскрытия благоустроенной поверхности. При отсутствии технической возможности прокладки и переустройства подземных сооружений закрытым способом допускается применение открытого способа.

13.2. Переустройство существующих и прокладка новых подземных коммуникаций должны производиться до начала или в период реконструкции территорий общего пользования, а также при выполнении других работ по благоустройству территории.

13.3. Прокладка подземных сооружений и коммуникаций, а также переустройство или ремонт уже существующих и подлежащих реконструкции или капитальному ремонту осуществляются по совмещенным графикам в сроки, предусмотренные сводным планом, до начала дорожных работ и работ по благоустройству на основании разрешений и технических условий, выданных соответствующими организациями.

13.4. Под земляными работами понимаются работы, связанные с разрытием грунта или вскрытием дорожных и иных искусственных покрытий.

Органом местного самоуправления, уполномоченным на предоставление разрешения на осуществление земляных работ, является Администрация Камешковского района. Процедура предоставления разрешения на осуществление земляных работ осуществляется в соответствии с административным регламентом предоставления администрацией Камешковского района муниципальной услуги «Предоставление разрешения на осуществление земляных работ» утвержденным постановлением администрации Камешковского района от 02.09.2021 № 1155. Земляные работы без разрешения на осуществление земляных работ, выданного администрацией Камешковского района запрещены, за исключением случаев предусмотренных пунктом 13.5 настоящих Правил.

13.5. Разрешение на осуществление земляных работ не предоставляется в случаях: - необходимости проведения земляных работ в результате аварий. В этом случае лицом, устраняющим последствия аварии, до начала осуществления земляных работ в орган местного самоуправления, указанный в пункте 13.4 настоящих Правил, направляется уведомление о проведении земляных работ по форме, предусмотренной Приложением 1 к настоящим Правилам.

Под аварией в настоящих Правилах понимается опасное техногенное происшествие, создающее на объекте, определенной территории или акватории угрозу жизни и здоровью людей и приводящее к разрушению или повреждению зданий, сооружений, оборудования и транспортных средств, нарушению

производственного или транспортного процесса, нанесению ущерба окружающей среде.

Если земляные работы в результате аварий необходимо провести в нерабочий день, соответствующее уведомление направляется в уполномоченный орган в ближайший рабочий день.

- производства земляных работ при строительстве сетей по объектам социальной догазификации (газопроводов-вводов протяженностью до 30 метров без пересечения автомобильных дорог закрытым способом). До начала осуществления земляных работ в орган местного самоуправления, указанный в пункте 13.4 настоящих Правил, направляется уведомление о проведении земляных работ по форме, предусмотренной Приложением 1 к настоящим Правилам.

13.6. Для принятия необходимых мер предосторожности и предупреждения повреждений смежных или пересекаемых подземных коммуникаций лицо, ответственное за осуществление работ, обязано не позднее чем за сутки до начала работ вызвать на место представителей организаций, имеющих на участке работ подземные сети, установить совместно с ними точное расположение этих сетей и принять меры к их полной сохранности и устройству защитных сооружений.

13.7. При повреждении существующих подземных сетей, объектов благоустройства составляется акт произвольной формы с участием представителей Администрации Камешковского района и заинтересованных сторон. В акте указываются характер и причины повреждений, размер причиненного ущерба, лица, ответственные за причинение вреда, а также меры по устранению последствий повреждений с указанием сроков их выполнения.

13.8. Лицо, осуществляющее земляные работы, в том числе в случаях, когда земляные работы проводятся без получения разрешения на осуществление земляных работ в соответствии с разрешением на строительство, обязано:

1) до начала работ огранить участок осуществления работ, котлованы, ямы, траншеи и канавы во избежание доступа посторонних лиц. При этом конструкция защитных ограждений должна удовлетворять следующим требованиям:

- высота ограждения - не менее 1,2 м;
- ограждения, примыкающие к местам массового прохода людей, должны иметь высоту не менее 2 м и оборудованы сплошным защитным козырьком;
- козырек должен выдерживать действие снеговой нагрузки, а также нагрузки от падения одиночных мелких предметов;
- ограждения не должны иметь проемов, кроме ворот и калиток, контролируемых в течение рабочего времени и запираемых после его окончания;

2) обеспечить свободные проходы к зданиям и входам в них, а также свободные въезды во двory, обеспечить безопасность пешеходов и безопасное пешеходное движение, включая инвалидов и другие маломобильные группы населения, на период осуществления работ;

3) обеспечить видимость ограждения и мест проведения работ для водителей и пешеходов, в том числе в темное время суток с помощью сигнальных фонарей;

4) обеспечить установку устройств аварийного освещения, информационных стендов и указателей, обеспечивающих безопасность людей и транспорта;

5) на участке, на котором разрешено закрытие всего проезда, обозначить направление объезда;

6) выставить щит с указанием наименования (фамилии, имени, отчества) лица, осуществляющего работы, номеров телефонов, фамилий ответственных за работы, сроков начала и окончания работ;

7) установить в местах перехода через траншеи, ямы, канавы переходные мостики шириной не менее 1 м, огражденные с обеих сторон перилами высотой не менее 1,1 м, со сплошной обшивкой внизу на высоту 0,15 м и с дополнительной ограждающей ланкой на высоте 0,5 м от настла;

8) на проезжей части при необходимости установить через траншеи временные мосты для проезда шириной не менее 4 метров на каждую полосу движения транспорта, с расчетом на проезд автомашин с нагрузкой на заднюю ось — 10 тонн, а для въездов во двory — не менее 3 метров с расчетом на нагрузку 7 тонн.

9) при производстве работ на больших по площади земельных участках предусматривать график выполнения работ для каждого отдельного участка. Работы на последующих участках допускаются выполнять после завершения работ на предыдущих, включая благоустройство и уборку территории;

10) при производстве работ на пересечении с проезжей частью дорог с усовершенствованным покрытием прокладку подземных инженерных коммуникаций производить бестраншейным (закрытым) способом, исключающим нарушение дорожного покрытия;

11) при выезде автотранспорта со строительных площадок и участков производства земляных работ обеспечить очистку или мойку колес;

12) при производстве аварийных работ выполнять их круглосуточно, без выходных и праздничных дней;

13) по окончании земляных работ выполнить мероприятия по восстановлению поврежденных элементов благоустройства, расположенных на территории города, где производились земляные работы.

13.9. Вскрытие вдоль элементов улично-дорожной сети производится участками длиной:

1) для водопровода, газопровода, канализации и теплотрассы — 200 - 300 погонных метров;

2) для телефонного и электрического кабелей — 500 - 600 погонных метров.

13.10. Лицо, производящее вскрытие, обязано обеспечить сохранность покрытий булыжного и бортового камня, тротуарной плитки после их вскрытия. В случае недостатка материалов для восстановления покрытия их составляет лицо, не обеспечившее сохранность соответствующих материалов.

13.11. При устройстве новых колодцев или камер ограждения предупреждающие знаки не убираются до достижения расчётной прочности сооружения. Для защиты крышек колодцев, водосточных решеток и лотков должны применяться щиты и коробка, обеспечивающие доступ к люкам и колодцам.

13.12. При осуществлении земляных работ, в случаях, когда в соответствии с пунктом 13.4 настоящих Правил требуется получение разрешения на осуществление таких работ, запрещается вскрытие дорожных покрытий и любые другие земляные работы без оформления разрешения на осуществление земляных работ, а также по истечении срока действия соответствующего разрешения.

При осуществлении земляных работ, в том числе в случаях, когда земляные работы проводятся без получения разрешения на осуществление земляных работ в соответствии с разрешением на строительство, запрещается:

- перемещение существующих подземных сооружений, не предусмотренное утверждённым проектом, без согласования с организацией, осуществляющей эксплуатацию соответствующих подземных сооружений;
- смещение каких-либо строений и сооружений на трассах существующих подземных сетей;
- засыпка землёй или строительными материалами зелёных насаждений, крышек колодцев и газových коверов, подземных сооружений, водосточных решеток, иных сооружений;
- засыпка кюветов и водосточков, а также устройство переездов через водосточные каналы и кюветы без принятия мер по обеспечению оттока воды;
- повреждение инженерных сетей и коммуникаций, существующих сооружений, зелёных насаждений и элементов благоустройства;
- откачка воды из колодцев, траншей, котлованов на тротуары и проезжую часть улиц;
- занимать территорию за пределами границ участка производства земляных работ;
- загромождать транспортные и пешеходные коммуникации, преграждать проходы и въезды на общественные и дворовые территории. В случае если производство земляных работ ограничивает или перекрывает движение маршрутного транспорта, следует проинформировать население через средства массовой информации, в том числе в сети «Интернет», о сроках закрытия маршрута и изменения схемы движения;
- производить земляные работы по ремонту инженерных коммуникаций неаварийного характера под видом проведения аварийных работ;
- осуществлять складирование строительных материалов, строительного мусора, нерастительного фюнта на газоны, тротуары, проезжую часть дорог за пределами ограждений участка производства земляных работ;

11) оставлять на проезжей части улиц и тротуарах, газонах землю и строительные материалы после окончания производства земляных работ;

12) перегон по элементам улично-дорожной сети с твёрдым покрытием тракторов и машин на гусеничном ходу;

13) приёмка в эксплуатацию инженерных сетей без предъявления справки уполномоченного органа о восстановлении дорожных покрытий.

13.13. Работы, осуществляемые без разрешения и обнаруженные представителями уполномоченного органа, должны быть немедленно прекращены.

13.14. Лица, осуществляющие земляные работы, в том числе в случаях, когда земляные работы проводятся без получения разрешения на осуществление земляных работ в соответствии с разрешением на строительство, обязаны:

- обеспечить свободный доступ и подъезды к колодцам и приёмникам посредством своевременной уборки снега, льда, мусора;
- в течение суток производить работы по очистке дорог от наледи, образующейся в результате течи водопроводных и канализационных сетей;
- немедленно устранять течи на коммуникациях.

13.15. Заявитель, а также лицо, направившее уведомление в соответствии с пунктом 13.5 настоящих Правил, по завершению земляных работ обязаны провести мероприятия по восстановлению элементов благоустройства в соответствии с нормативными требованиями, гарантийными обязательствами на восстановление нарушенного благоустройства и настоящими Правилами.

Заявитель, а также лицо, направившее уведомление в соответствии с пунктом 13.5 настоящих Правил, обязаны в сроки, установленные графиками проведения земляных работ, засыпка траншей и

котлованов, восстановления дорожных покрытий, тротуаров, газонов и других разрытых участков, последующих работ по благоустройству либо уведомлением о проведении земляных работ, восстановить нарушенные зеленые насаждения, детские и спортивные площадки, иные объекты благоустройства, бортовой камень и иные покрытия качественно и на всю ширину площадки, автомобильной дороги или тротуара. При пересечении улиц траншеями асфальтовое покрытие на проезжей части восстанавливается картами не менее 5 м в каждую сторону от траншеи, а на тротуаре — не менее 3 метров.

13.16. В период с 1 ноября по 15 апреля восстановление нарушенных объектов благоустройства после осуществления земляных работ производится по временной схеме. Продолжительность этого периода может быть изменена в зависимости от погодных условий в соответствии с СНиП 2.05.02-85 «Автомобильные дороги».

При восстановлении нарушенных объектов благоустройства по временной схеме должны быть выполнены следующие условия:

- траншеи и котлованы на асфальтовых покрытиях заделываются слоем щебня средних фракций на ширину вскрытия;
- траншеи и котлованы на газонах и пустырях засыпаются грунтом, выполняется вертикальная планировка, производится вывоз лишнего грунта, строительных конструкций и строительного мусора.

Лицо, осуществляющее работы, должно поддерживать в состоянии, пригодном для беспрепятственного проезда транспорта и прохода пешеходов, нарушенный участок дороги, тротуара весь зимний период.

При восстановлении благоустройства после 15 апреля траншеи и котлованы в обязательном порядке очищаются от песка, грунта, щебня, уложенных в осенне-зимний период при восстановлении благоустройства по временной схеме.

Благоустройство на всех вскрытиях, произведенных в осенне-зимний период, должно быть восстановлено в полном объеме в срок до 10 мая.

13.17. Восстановление нарушенных элементов благоустройства осуществляется как на территории непосредственного осуществления земляных работ (вскрытие и нарушение грунта, асфальтового, железобетонного покрытия), так и на территории, используемой для перемещения техники в месте осуществления работ, а также складирования грунта и строительных материалов.

13.18. После завершения осуществления земляных работ на основании разрешения на осуществление земляных работ либо уведомления в соответствии с пунктом 13.5 настоящих Правил оформляется Акт завершения земляных работ и восстановления элементов благоустройства по форме, предусмотренной Приложением 3 к настоящим Правилам.

13.19. Акт завершения земляных работ и восстановления элементов благоустройства подписывается после полного восстановления всех нарушенных элементов благоустройства.

13.20. В случае, если земляные работы проведены на земельном участке, относящемся к общему имуществу собственников помещений в многоквартирном доме, принятие работ по завершению земляных работ и восстановлению элементов благоустройства подлежит согласованию с представителем управляющей компании, товарищества собственников жилья, жилищно-строительного кооператива и (или) собственниками многоквартирного дома.

13.21. Уполномоченный орган в течение пяти рабочих дней с момента подписания акта завершения земляных работ направляет органу местного самоуправления, уполномоченному на ведение государственной информационной системы обеспечения градостроительной деятельности, сведения об объектах, строениях, сооружениях, сетях инженерно-технического обеспечения, размещенных в результате проведения земляных работ.

Глава 14. Посадка зелёных насаждений

14.1. Вертикальная планировка территории города, прокладка подземных коммуникаций, устройство дорог, проездов и тротуаров должны быть закончены до начала посадок растений.

14.2. Работы по подготовке территории для размещения зелёных насаждений следует начинать с расчистки от подлежащих сносу зданий, сооружений, остатков естественного и искусственного происхождения, разметки мест сбора, обвалования растительного грунта и снятия его, а также мест пересадки растений, которые будут использованы для озеленения. Во избежание просадки почв подсыпка органическим мусором или отходами химического производства не допускается.

14.3. Растительный грунт, подлежащий в соответствии с проектом строительства снятию с застраиваемых площадей, должен срезаться, перемещаться в специально выделенные места и складироваться. При работе с растительным грунтом следует предохранять его от загрязнения, размывания, выветривания и смешивания с нижележащим нерастительным грунтом.

14.4. Требования к качеству и параметрам растительного грунта, посадочного материала из питомников, технологии и нормам посадки растений, их видам, устройству дорожно-тропиночной сети на территории, занятой зелёными насаждениями, определяются сводами правил, национальными стандартами, отраслевыми нормами.

14.5. При посадке зелёных насаждений не допускается:

- 1) произвольная посадка растений в нарушение существующей технологии;
- 2) касание ветвями деревьев токопроводящих проводов, закрытие ими указателей адресных единиц и номерных знаков домов, дорожных знаков;
- 3) посадка деревьев на расстоянии ближе 5 метров до наружной стены здания или сооружения, кустарников - 1,5 м;
- 4) посадка деревьев на расстоянии ближе 0,7 метров до края тротуара и садовой дорожки, кустарников - 0,5 м;
- 5) посадка деревьев на расстоянии ближе 2 метров до края проезжей части улиц, кромок укрепленной полосы обочины дороги или бортики канавы, кустарников - 1 м;
- 6) посадка деревьев на расстоянии ближе 4 метров до мачт и опор осветительной сети, мостовых опор и эстакад;
- 7) посадка деревьев на расстоянии ближе 1,5 метров до подземных сетей газопровода, канализации;
- 8) посадка деревьев на расстоянии ближе 2 метров до подземных тепловых сетей (стенки канала, тоннеля или оболочки при бесканальной прокладке), кустарников - 1 м;
- 9) посадка деревьев на расстоянии ближе 2 метров до подземных сетей водопровода, дренажа;
- 10) посадка деревьев на расстоянии ближе 2 метров до подземных сетей силового кабеля и кабеля связи, кустарников - 0,7 м.

Приведенные в подпунктах 3 – 10 настоящего пункта нормы относятся к деревьям с диаметром кроны не более 5 м и должны быть увеличены для деревьев с кроной большего диаметра.

14.6. Мероприятия по озеленению проводятся в городе, в том числе, для организации комфортной пешеходной среды и среды для общения, насыщения востребованных жителями общественных территорий элементами озеленения, создания на территории озелененных территорий центров притяжения, благоустроенной сети пешеходных, велосипедных и вело-пешеходных дорожек.

14.7. Визуально-композиционные и функциональные связи участков озелененных территорий между собой и с застройкой города допускается обеспечивать с помощью объемно-пространственной структуры различных типов зеленых насаждений.

14.8. В условиях высокого уровня загрязнения воздуха допускается формировать многоуровневое древесно-кустарниковые посадки: при хорошем режиме проветривания - закрытого типа (смыкание кроны), при плохом режиме проветривания - открытого, фильтрующего типа (несмыкание кроны).

14.9. В шаговой доступности от многоквартирных домов допускается организовать озелененные территории, предназначенные для прогулок жителей квартала, микрорайона, занятый физкультурой и спортом, общения, прогулок и игр с детьми на свежем воздухе, комфортного отдыха старшего поколения.

14.10. При организации озеленения следует сохранять существующие ландшафты.

Для озеленения допускается использовать преимущественно многолетние виды и сорта растений, произрастающие на территории города и не нуждающиеся в специальном укрытии в зимний период.

При озеленении территорий дошкольных образовательных организаций и общеобразовательных организаций запрещается использовать растения с ядовитыми плодами, а также с колючками и шипами.

Глава 15. Охрана и содержание зелёных насаждений

15.1. Удаление (снос) и (или) пересадка деревьев и кустарников на территории города осуществляется при условии получения заинтересованными лицами согласования уполномоченного органа на пересадку деревьев и кустарников в соответствии настоящими Правилами и иными муниципальными правовыми актами.

15.2. Содержание озелененных территорий города может осуществляться путем привлечения специализированных организаций, а также жителей, в том числе добровольцев (волонтеров), и других заинтересованных лиц.

15.3. В рамках мероприятий по содержанию озелененных территорий допускается:

- своевременно осуществлять проведение всех необходимых агротехнических мероприятий (полив, рыхление, обрезка, сушка, борьба с вредителями и болезнями растений, скашивание трав);
- осуществлять обрезку и вырубку сухостой и аварийных деревьев при условии соблюдения

требований настоящих Правил, вырезку сухих и поломанных сучьев и вырезку веток, ограничивающих видимость технических средств регулирования дорожного движения;

- принимать меры в случаях массового появления вредителей и болезней, производить замаску ран и дупел на деревьях;
- производить комплексный уход за газонами, систематический покос газонов и иной травянистой растительности;
- проводить своевременный ремонт ограждений зеленых насаждений.

15.4. Луговые газоны в парках и лесопарках, созданные на базе естественной луговой высоко-травной многовидовой растительности, допускается оставлять в виде цветущего разнотравья, вдоль объектов пешеходных коммуникаций и по периметру площадок следует производить покос травы.

15.5. На газонах парков и лесопарков, в массивах и группах, удаленных от дорог, допускается не сгребать опавшую листву во избежание выноса органики и обеднения почв. Сжигание травы и опавшей листвы запрещено.

15.6. Подсев газонных трав на газонах производится по мере необходимости. Допускается использовать устойчивые к вытаптыванию сорта трав. Полив газонов и цветников следует производить в утреннее или вечернее время по мере необходимости.

15.7. Погибшие и потерявшие декоративный вид цветы в цветниках и вазах необходимо удалять сразу с одновременной подсадкой новых растений либо иным декоративным оформлением.

Глава 16. Восстановление зелёных насаждений

16.1. Компенсационное озеленение производится с учётом следующих требований:

- 1) количество восстанавливаемых зелёных насаждений должно быть не менее вырубленных без сокращения площади озеленённой территории;
- 2) видовой состав и конструкция восстанавливаемых зелёных насаждений по экологическим и эстетическим характеристикам подлежат улучшению;
- 3) восстановление производится в пределах территории, где была произведена рубка, с высадкой деревьев.

16.2. Компенсационное озеленение производится за счёт средств физических или юридических лиц, в интересах которых была произведена рубка.

16.3. Компенсационное озеленение производится в границах города в вегетационный период, подходящий для посадки (посева) зеленых насаждений в открытый грунт, в течение двух лет с момента повреждения или уничтожения зеленых насаждений.

Глава 17. Мероприятия по выявлению карантинных, ядовитых и сорных растений, борьбе с ними, локализации, ликвидации их очагов

17.1. Мероприятия по выявлению карантинных и ядовитых растений, борьбе с ними, локализации, ликвидации их очагов осуществляются:

- физическими, юридическими лицами, индивидуальными предпринимателями на земельных участках, находящихся в их собственности, аренде, либо на ином праве, осуществляющими владение, пользование, а также на территориях, прилегающих к указанным участкам;
- собственниками помещений в многоквартирном доме (за исключением собственников и (или) иных законных владельцев помещений в многоквартирных домах, земельные участки под которыми не образованы или образованы по границам таких домов) либо лицом, ими уполномоченным, на прилегающих к многоквартирным домам территориях;
- уполномоченным органом на озелененных территориях общего пользования, в границах дорог общего пользования местного значения, сведения о которых внесены в реестр муниципального имущества;

- уполномоченным органом на территории, не указанных в настоящем пункте и не закрепленных для содержания и благоустройства за физическими, юридическими лицами, индивидуальными предпринимателями.

Мероприятия по выявлению сорных растений и борьбе с ними осуществляют лица, указанные в абзацах втором — пятом настоящего пункта, а также собственники и (или) иные законные владельцы зданий, строений, сооружений, нестационарных объектов на прилегающих территориях.

17.2. В целях своевременного выявления карантинных и ядовитых растений лица, указанные в абзацах втором — пятом пункта 17.1 настоящих Правил, собственными силами либо с привлечением третьих лиц (в том числе специализированной организации):

- проводят систематические обследования территории;
- извещают незамедлительно, в том числе в электронной форме, федеральный орган исполнительной власти, осуществляющий функции по контролю и надзору в области карантинных растений, об обнаружении признаков заражения и (или) засорения земельного участка карантинными растениями в порядке, установленном федеральным органом исполнительной власти, осуществляющим функции по выработке государственной политики и нормативно-правовому регулированию в области карантинных растений;
- проводят фитосанитарные мероприятия по локализации и ликвидации карантинных и ядовитых растений.

17.3. Лица, указанные в пункте 17.1 настоящих Правил, принимают меры по защите от зарастания сорными растениями и своевременному проведению покоса и мероприятий по удалению сорных растений.

17.4. Лица, указанные в пункте 17.1 настоящих Правил, обязаны проводить мероприятия по удалению борщевика Сосновского.

Мероприятия по удалению борщевика Сосновского должны проводиться до его бутонизации и начала цветения следующими способами:

- химическим - опрыскивание очагов произрастания гербицидами и (или) арборицидами;
- механическим - скашивание, уборка сухих растений, выкапывание корневой системы;
- агротехническим - обработка почвы, посев многолетних трав.

Глава 18. Места (площадки) накопления твердых коммунальных отходов

18.1. Складирование твердых коммунальных отходов осуществляется потребителями в местах (на площадках) накопления твердых коммунальных отходов, определенных договорами на оказание услуг по обращению с твердыми коммунальными отходами, заключенными с региональным оператором по обращению с твердыми коммунальными отходами на территории Владимирской области, в соответствии с территориальной схемой обращения с отходами Владимирской области.

Складирование твердых коммунальных отходов, за исключением крупногабаритных отходов, на территории города осуществляется потребителями в местах (на площадках) накопления твердых коммунальных отходов следующими способами:

- а) в контейнеры, расположенные на контейнерных площадках;
- б) в пакеты или другие емкости (далее – децентрализованный способ).

Складирование твердых коммунальных отходов с использованием децентрализованного способа осуществляется потребителями при отсутствии контейнеров и (или) бункера на соответствующей территории города.

Расположение мест накопления твердых коммунальных отходов при децентрализованном способе накопления определяется потребителями по согласованию с региональным оператором по обращению с твердыми коммунальными отходами в соответствии с законодательством Российской Федерации в области санитарно-эпидемиологического благополучия населения.

Складирование крупногабаритных отходов может осуществляться в местах (на площадках) накопления твердых коммунальных отходов следующими способами:

- а) в бункеры, расположенные на контейнерных площадках;
- б) на специальных площадках для складирования крупногабаритных отходов (далее – специальные площадки).

18.2. Требования к количеству, объему, материалу контейнеров и бункеров устанавливаются законодательством Российской Федерации в области санитарно-эпидемиологического благополучия населения, а также иными нормативными правовыми актами.

18.3. Контейнерные площадки независимо от видов мусоросборников (контейнеров и бункеров) должны иметь подъездной путь, твердое (асфальтовое, бетонное) покрытие с уклоном для отведения талых и дождевых сточных вод, а также ограждение, обеспечивающее предупреждение распространения отходов за пределы контейнерной площадки.

Специальные площадки должны иметь подъездной путь, твердое (асфальтовое, бетонное) покрытие с уклоном для отведения талых и дождевых сточных вод, а также ограждение с трех сторон высотой не менее 1 метра.

Запрещается устраивать ограждение контейнерной площадки из сварной сетки, сетки-рабицы, решеток из прута и прутка, арматуры, бетонных и железобетонных изделий, дерева, ткани, картона, бумаги, пластиковых изделий, шифера, поддонов, иных подобных изделий и материалов.

Внешние поверхности покрытия контейнерной площадки, элементов сопряжения покрытий, контейнеров, бункеров, ограждения контейнерной площадки необходимо поддерживать чистыми, без визуально воспринимаемых деформаций.

Контейнерную площадку разрешается освещать в вечерне-ночное время с использованием установок наружного освещения.

18.4. Расстояние от контейнерных и (или) специальных площадок до многоквартирных жилых домов, индивидуальных жилых домов, детских игровых и спортивных площадок, зданий и игровых, прогулочных и спортивных площадок организаций воспитания и обучения, отдыха и

оздоровления детей и молодежи должно быть не менее 20 метров, но не более 100 метров; до территории медицинских организаций в городских населённых пунктах - не менее 25 метров.

Допускается уменьшение не более чем на 25% указанных в настоящем пункте расстояний на основании результатов оценки заявки на создание места (площадки) накопления твердых коммунальных отходов на предмет ее соответствия санитарно-эпидемиологическим требованиям, изложенным в приложении № 1 к санитарным правилам и нормам СанПиН 2.1.3684-21 «Санитарно-эпидемиологические требования к содержанию территорий городских и сельских поселений, к водным объектам, питьевой воде и питьевому водоснабжению, атмосферному воздуху, почвам, жилым помещениям, эксплуатации производственных, общественных помещений, организации и проведению санитарно-противоэпидемических (профилактических) мероприятий», утвержденным Постановлением Главного государственного санитарного врача Российской Федерации от 28.01.2021 № 3.

В случае раздельного накопления отходов расстояние от контейнерных и (или) специальных площадок до многоквартирных жилых домов, индивидуальных жилых домов, детских игровых и спортивных площадок, зданий и игровых, прогулочных и спортивных площадок организаций воспитания и обучения, отдыха и оздоровления детей и молодежи должно быть не менее 8 метров, но не более 100 метров; до территорий медицинских организаций в городских населённых пунктах - не менее 10 метров, в сельских населённых пунктах - не менее 15 метров.

18.5. Владелец контейнерной и (или) специальной площадки обеспечивает проведение уборки, дезинсекции и дератизации контейнерной и (или) специальной площадки в зависимости от температуры наружного воздуха, количества контейнеров на площадке, расстояния до нормируемых объектов в соответствии с приложением № 1 к санитарным правилам и нормам СанПиН 2.1.3684-21 «Санитарно-эпидемиологические требования к содержанию территорий городских и сельских поселений, к водным объектам, питьевой воде и питьевому водоснабжению, атмосферному воздуху, почвам, жилым помещениям, эксплуатации производственных, общественных помещений, организации и проведению санитарно-противоэпидемических (профилактических) мероприятий», утвержденным Постановлением Главного государственного санитарного врача Российской Федерации от 28.01.2021 № 3.

Не допускается промывка контейнерных и (или) бункеров на контейнерных площадках. При накоплении твердых коммунальных отходов, в том числе при раздельном сборе отходов, владельцем контейнерной и (или) специальной площадки должна быть исключена возможность попадания отходов из мусоросборников на контейнерную площадку.

Контейнерная площадка и (или) специальная площадка после погрузки твердых коммунальных отходов (крупногабаритных отходов) в мусоровоз в случае их загрязнения при погрузке должны быть очищены от отходов владельцем контейнерной и (или) специальной площадки.

18.6. Лицо, ответственное за содержание мест (площадок) накопления твердых коммунальных отходов, обеспечивает размещение в таких местах (на площадках) информации об объектах, для которых они предназначены, сведения о сроках удаления отходов, наименование организации, выполняющей данную работу, контакты лица, ответственного за качественную и своевременную работу по содержанию места (площадки) и своевременное удаление отходов, а также информацию, предоставляющую владельцам транспортных средств о недопустимости размещения транспортных средств, препятствующую деятельности специализированной организации по сбору и вывозу (транспортировке) с помощью транспортных средств твердых коммунальных отходов из мест, предназначенных для их накопления (временного складирования) в контейнерах или на специально отведённых площадках.

18.8. Накопление отработанных ртутьсодержащих ламп производится отдельно от других видов отходов в соответствии с Постановлением Правительства Российской Федерации от 28.12.2020 № 2314 «Об утверждении Правил обращения с отходами производства и потребления в части осветительных устройств, электрических ламп, ненадлежащие сбор, накопление, использование, обезвреживание, транспортирование и размещение которых может повлечь причинение вреда жизни, здоровью граждан, вреда животным, растениям и окружающей среде».

Глава 19. Выпас и прогон сельскохозяйственных животных

19.1. Сельскохозяйственные животные могут быть организованы их собственниками в стада для выпаса под контролем собственника или совершеннолетнего лица, заключившего с собственниками или уполномоченными собственниками лицами коллективные или индивидуальные договоры на оказание услуг по выпасу сельскохозяйственных животных (далее - пастух).

Сельскохозяйственные животные, принадлежащие сельскохозяйственным товаропроизводителям - юридическим лицам, включая крестьянские (фермерские) хозяйства, крестьянским (фермерским) хозяйствам, прошедшим государственную регистрацию в качестве индивидуальных предпринимателей, гражданам, ведущим личное подсобное хозяйство, подлежат выпасу стадами на земельных участках, предоставленным им в установленном законом порядке для ведения, предназначенного для этого вида деятельности.

19.2. В случае невозможности организации выпаса сельскохозяйственных животных в стаде под контролем пастуха либо выпаса единичных сельскохозяйственных животных под контролем пастуха собственники сельскохозяйственных животных обязаны самостоятельно осуществлять выпас либо обеспечивать содержание сельскохозяйственных животных в приспособленных для этого помещениях во дворах (личных подворьях) без выгона на пастбище.

Выпас сельскохозяйственных животных без выгона на пастбище также может осуществляться на земельном участке, принадлежащем собственнику сельскохозяйственных животных на праве собственности, на основании иных вещных прав, иных прав, и в соответствии с целями его использования.

19.3. Во всех случаях, предусмотренных пунктами 19.1 и 19.2 настоящих Правил, выпас сельскохозяйственных животных осуществляется в установленном настоящими Правилами порядке на огороженных территориях либо на неогороженных территориях (пастбищах), отведённых для этих целей, на привязи или под надзором собственников сельскохозяйственных животных или пастуха.

19.4. В случае выпаса без выгона на пастбище прогон сельскохозяйственных животных до земельного участка осуществляется собственниками либо иными лицами, определенными собственниками в установленном законом порядке, на поводе.

19.5. Прогон сельскохозяйственных животных от мест их постоянного нахождения до места сбора в стада и обратно осуществляется на поводе собственниками либо иными лицами, определенными собственниками в установленном законом порядке.

Прогон сельскохозяйственных животных от места сбора в стада до мест выпаса и обратно осуществляется пастухами.

19.6. Пастух обязан своевременно, без опозданий и задержек, собрать сельскохозяйственных животных в определенное время в месте сбора, произвести прогон к месту выпаса, осуществить выпас и пригнать стадо обратно к месту сбора.

Пастух обязан следить и не допускать, чтобы сельскохозяйственные животные отбились от стада во время прогона, выпаса.

19.8. При осуществлении выпаса сельскохозяйственных животных допускается:

- 1) свободный выпас сельскохозяйственных животных на огороженной территории;
- 2) выпас сельскохозяйственных животных на неогороженных территориях (пастбищах) под надзором собственника или пастуха.

Выпас лошадей допускается лишь в их стреноженном состоянии.

19.9. При осуществлении выпаса и прогона сельскохозяйственных животных запрещается:

- безнадзорное пребывание сельскохозяйственных животных вне специально отведённых для выпаса и прогона мест;
- передвижение сельскохозяйственных животных до мест сбора в стада и обратно, а также от мест сбора в стада до мест выпаса и обратно без сопровождения;
- выпас сельскохозяйственных животных на неогороженных территориях (пастбищах) без надзора;
- прогон и выпас сельскохозяйственных животных под надзором лица, находящегося в состоянии алкогольного, наркотического или иного токсического опьянения;
- выпас сельскохозяйственных животных на территориях общего пользования, кладбищах, газонах, иной озеленённой или рекреационной территории, на землях, на которых расположены леса, в местах массового отдыха и купания людей. В местах массового отдыха и купания людей землепользователем, балансодержателем, арендатором водного объекта обязаны быть установлены информационные знаки с указанием о запрете водопоя, прогона, выпаса сельскохозяйственных животных;
- выпас сельскохозяйственных животных в границах полосы отвода автомобильной дороги;
- оставлять на автомобильной дороге сельскохозяйственных животных без надзора;
- прогон сельскохозяйственных животных через железнодорожные пути и автомобильные дороги вне специально отведённых мест, а также в темное время суток и в условиях недостаточной видимости (кроме скотопрогонов на разных уровнях);
- вести сельскохозяйственных животных по автомобильной дороге с асфальто- и цементобетонным покрытием при наличии иных путей;
- выпас сельскохозяйственных животных и организация для них летних лагерей, ванн в границах прибрежных защитных полос;
- водопой сельскохозяйственных животных на территории первого пояса зоны санитарной охраны поверхностного источника водоснабжения, а также расположение стойбищ и выпас скота

в пределах второго пояса зоны санитарной охраны поверхностных источников водоснабжения.

Глава 20. Праздничное оформление территории города

20.1. Праздничное и (или) тематическое оформление территории города осуществляется на период проведения государственных, региональных и муниципальных праздников и мероприятий, связанных со значительными событиями (далее - праздничное оформление).

20.2. В перечень объектов праздничного оформления могут включаться:

- а) площади, улицы, бульвары, мостовые сооружения, магистрали;
- б) места массовых гуляний, парки, скверы, набережные;
- в) фасады зданий;
- г) фасады и витрины объектов потребительского рынка и услуг, промышленных предприятий, банков, автозаправочных станций, организаций различных форм собственности, в том числе учреждений образования, культуры, здравоохранения, физической культуры и спорта, иных зданий и прилегающие к ним территории;
- д) наземный общественный пассажирский транспорт, территории и фасады зданий, строений и сооружений транспортной инфраструктуры.

20.3. К элементам праздничного оформления относятся:

- а) текстильные или нетканые изделия, в том числе с нанесенными на их поверхности графическими изображениями;
- б) обменно-декоративные сооружения, имеющие несущую конструкцию и внешнее оформление, соответствующее тематике мероприятия;
- в) мультимедийное и проекционное оборудование, предназначенное для трансляции текстовой, звуковой, графической и видеоинформации;
- г) праздничное освещение (иллюминация) улиц, площадей, фасадов зданий и сооружений, в том числе:

- праздничная подсветка фасадов зданий;
- иллюминационные гирлянды и кронштейны;
- художественно-декоративное оформление на тросовых конструкциях, расположенных между зданиями или опорами наружного городского освещения и контактной сети;
- подсветка зеленых насаждений;
- праздничное и тематическое оформление пассажирского транспорта;
- государственные и муниципальные флаги, государственная и муниципальная символика;
- декоративные флаги, флажки, стяги;
- информационные и тематические материалы на рекламных конструкциях;
- иные элементы праздничного оформления, в том числе экспериментальные, инновационные элементы с применением новых материалов, оборудования и технологий.

20.4. Для праздничного оформления допускается выбирать элементы праздничного и (или) тематического оформления, соответствующие всем требованиям качества и безопасности, нормам и правилам, установленным в нормативной документации для соответствующего вида элемента.

20.5. При проектировании и установке элементов праздничного и (или) тематического оформления необходимо обеспечивать сохранение средств регулирования дорожного движения, без ухудшения их видимости для всех участников дорожного движения.

20.6. При проектировании элементов праздничного и (или) тематического оформления необходимо предусматривать меры по их безопасной утилизации по окончании эксплуатации, с исключением причинения вреда жизни или здоровью граждан, имуществу физических или юридических лиц, государственному или муниципальному имуществу.

20.7. Концепция праздничного оформления определяется планом мероприятий и схемой размещения объектов и элементов праздничного оформления, утверждаемыми уполномоченным органом.

20.8. Праздничное оформление осуществляется собственниками и (или) иными законными владельцами объектов праздничного оформления в рамках концепции праздничного оформления территории города за счет собственных средств либо в соответствии с муниципальными контрактами, заключенными в пределах средств, предусмотренных на эти цели в бюджете города Камешково, в порядке, предусмотренном Федеральным законом от 05.04.2013 № 44-ФЗ «О контрактной системе в сфере закупок товаров, работ, услуг для обеспечения государственных и муниципальных нужд».

При проведении праздничных и иных массовых мероприятий их организаторы обязаны обеспечить уборку места проведения мероприятия и прилегающей к нему территории, а также восстановить поврежденные элементы благоустройства.

**Приложение 1
к Правилам благоустройства
территории _____ (наименование муниципального образования),
утвержденным решением _____ (наименование представительного органа
муниципального образования)
от _____ 2022 № _____**

Руководителю уполномоченного органа местного самоуправления

наименование руководителя и уполномоченного органа

наименование юридического лица с указанием организационно-правовой формы,

место нахождения, ИНН - для юридических лиц,

ФИО, адрес регистрации (места жительства),

реквизиты документа, удостоверяющего личность - для физических лиц

ФИО, реквизиты документа, подтверждающего полномочия - для представителей заявителя

почтовый адрес, адрес электронной почты, номер телефона

Уведомление о проведении земляных работ

Настоящим уведомляю о необходимости проведения земляных работ на земельном участке по адресу: _____

(наименование населённого пункта, улицы, номер участка, указывается в том числе кадастровый номер земельного участка, если он имеется)

Необходимость проведения земляных работ обусловлена аварией _____ (указывается фактически

произошедшее повреждение (уничтожение) имущества в результате произошедшей аварии).

Представляю график планируемого проведения земляных работ:

№	Мероприятие	Начальные и конечные даты и время проведения соответствующего мероприятия

Обязуюсь восстановить указанный в настоящем уведомлении земельный участок в первоначальном виде после завершения земляных работ до _____ (указывается дата завершения исполнения соответствующей обязанности).

Даю согласие на обработку моих персональных данных, указанных в заявлении, в порядке, установленном законодательством Российской Федерации о персональных данных¹.

(подпись) (фамилия, имя и (при наличии) отчество подписавшего лица

наименование должности подписавшего лица либо

М.П. указание на то, что подписавшее лицо (для юридических

лиц, при наличии) является представителем по доверенности)

¹ Указывается в случае, если заявителем является физическое лицо.

РОССИЙСКАЯ ФЕДЕРАЦИЯ
Владимирская область
ПОСТАНОВЛЕНИЕ

Администрации Камешковского района
от 12.04.2023 № 433

О внесении изменений в постановление администрации Камешковского района от 08.10.2020 № 1305 «Об утверждении муниципальной программы «Содержание и благоустройство территории муниципального образования город Камешково на 2021-2025 годы» (в редакции от 14.11.2022 №1597)

В соответствии со статьей 14 Федерального закона от 06.10.2003 № 131 – ФЗ «Об общих принципах организации местного самоуправления в Российской Федерации», постановлением администрации Камешковского района от 08.10.2020 № 1305 «Об утверждении муниципальной программы «Содержание и благоустройство территории муниципального образования город Камешково на 2021-2025 годы» (в редакции от 14.11.2022 №1597), изложив приложении к постановлению в новой редакции (прилагается).

Контроль за исполнением настоящего постановления оставляю за собой. Опубликовать настоящее постановление без приложения в районной газете «Знамя», с приложением разместить в сетевом издании «Знамя 33» в сети «Интернет» (<http://znamya.com>).

Глава администрации района А.З. КУРГАНСКИЙ

ПРОЕКТ
РОССИЙСКАЯ ФЕДЕРАЦИЯ
Владимирская область
Совет народных депутатов Камешковского района
РЕШЕНИЕ

от _____ № _____

Об утверждении отчета о выполнении программы приватизации муниципального имущества Камешковского района за 2022 год

Рассмотрев предложение главы администрации района, в соответствии с пунктом 4.5 Положения о порядке и условиях приватизации муниципального имущества Камешковского района, утвержденного решением Совета народных депутатов Камешковского района от 31.07.2012 № 199, Совет народных депутатов Камешковского района р е ш и л:

Утвердить отчет о выполнении программы приватизации муниципального имущества Камешковского района за 2022 год согласно приложению.

Глава Камешковского района Н.Ф. ИГОНИНА

Приложение к решению
Совета народных депутатов
Камешковского района
от _____ № _____

Отчет о выполнении программы приватизации муниципального имущества Камешковского района за 2022 год

В целях пополнения доходной части бюджета Камешковского района, в соответствии со статьей 10 Федерального закона от 21.12.2001 № 178-ФЗ «О приватизации государственного и муниципального имущества» была разработана Программа приватизации муниципального имущества Камешковского района на 2022 год (далее – Программа приватизации), утвержденная решением Совета народных депутатов Камешковского района от 27.12.2021 №165 (с изменениями от 31.01.2022 № 179, от 28.02.2022 № 186, от 26.09.2022 № 274).

В 2022 году продано 303 земельных участка общей площадью 254 482,70 кв.м. Фактический доход от продажи земельных участков по состоянию на 01.01.2023 составляет 11 468,74 тыс. руб., из них:

- Камешковский район – 9 623,9 тыс. руб. - выполнение плана на 70,87 %;
- г. Камешково муниципальных районов – 919,56 тыс. руб. (50%) - выполнение плана на 106,18 %;
- г. Камешково городских поселений – 919,56 тыс. руб. (50%) - выполнение плана на 104,46 %;
- Камешковский район (собственность муниципальных районов) – 5,72 тыс.руб. - выполнение плана на 100,35 %.

Перевыполнение от плана по МО г. Камешково произошло за счет незапланированных продаж земельных участков, предоставленных для ведения огородничества. Реализация земельных участков, проводилась в соответствии с постановлением Правительства Российской Федерации от 09.04.2022 № 629 «Об особенностях регулирования земельных отношений в Российской Федерации в 2022 году» за 100 % от их кадастровой стоимости без проведения торгов.

Отклонение от плана продажи по району связано с запланированной продажей, но не заключением договоров купли-продажи двух земельных участков на сумму 4410,7 тыс. руб. на территории МО Пенкинское.

По состоянию на 01.01.2023 год программой приватизации муниципального имущества МО Камешковский район на 2022 год, утвержденной решением Совета народных депутатов Камешковского района от 27.12.2021 № 165 (с изменениями от 31.01.2022 № 179, от 28.02.2022 № 186, от 26.09.2022 № 274), запланировано получение в бюджет района средств в размере 45 560,50 тыс.руб. По факту реализовано муниципального имущества на сумму 1785,6 тыс.руб., что составило 3,92%.

Причиной невыполнения программы приватизации является отсутствие спроса на реализуемые объекты недвижимости, в силу их неудовлетворительного состояния и территориальной удаленности от общественно-деловых центров. Объекты электросетевого хозяйства не были реализованы в связи с рассмотрением вопроса в Арбитражном суде Владимирской области.

РАСПОРЯЖЕНИЕ
главы Камешковского района
от 17.04.2023 № 4

О назначении публичных слушаний по проекту решения Совета народных депутатов Камешковского района «Об утверждении изменений в генеральный план МО Пенкинское Камешковского района Владимирской области в части изменения границ населенного пункта деревни Дворики»

В соответствии со ст. 5.1, 24, 28 Градостроительного кодекса Российской Федерации, Федеральным законом от 06.10.2003 № 131-ФЗ «Об общих принципах организации местного самоуправления в Российской Федерации», руководствуясь Уставом Камешковского района, Положением об организации и проведении общественных обсуждений или публичных слушаний по вопросам в сфере градостроительной деятельности на территории муниципального образования Камешковский район, утвержденным решением Совета народных депутатов Камешковского района от 29.06.2018 № 423:

1. Назначить публичные слушания по проекту решения Совета народных депутатов Камешковского района «Об утверждении изменений в генеральный план МО Пенкинское Камешковского района Владимирской области в части изменения границ населенного пункта деревни Дворики» (далее - проект решения).

2. Разместить проект решения на официальном сайте администрации района в информационно-телекоммуникационной сети «Интернет» - www.admka.ru в разделе «Градостроительство» - «Проекты документов территориального планирования».

3. Установить место, дату и время собраний участников публичных слушаний по обсуждению

Приложение 2
к Правилам благоустройства
территории _____ (наименование муниципального образования),
утвержденным решением _____ (наименование представительного органа
муниципального образования)
от _____ 2022 № _____

Руководителю уполномоченного органа

(наименование руководителя и уполномоченного органа)

Для юридических лиц: наименование, место нахождения,

ОГРН, ИНН?

для физических лиц: фамилия, имя и (при наличии) отчество,

дата и место рождения, адрес места жительства (регистрации)

реквизиты документа, удостоверяющего личность

(наименование, серия и номер, дата выдачи, наименование органа,
выдавшего документ)

номер телефона, факс

почтовый адрес и (или) адрес электронной почты для связи

Заявление

о предоставлении разрешения на осуществление земляных работ

Прошу предоставить разрешение на осуществление земляных работ на следующем земельном участке/на земле, государственная собственность на которую не разграничена (указывается нужно).

Кадастровый номер земельного участка: _____ (если имеется).
Местоположение земельного участка (участка земли, государственная собственность на которую не разграничена): _____

_____ (указывается адрес земельного участка: адрес земельного участка указывается в соответствии со сведениями Единого государственного реестра недвижимости, если земельный участок поставлен на кадастровый учет; в отношении участка земли, государственная собственность на которую не разграничена, указываются координаты характерных точек границ территории)

Площадь земельного участка (земли) _____ кв. м (указывается площадь земельного участка (земли); площадь земельного участка указывается в соответствии со сведениями Единого государственного реестра недвижимости, если земельный участок поставлен на кадастровый учет)

Приложения, согласно пункту 13.6 Правил благоустройства территории _____ (наименование муниципального образования), утвержденных решением _____ (наименование представительного органа муниципального образования) от «_____» _____ 2022 № _____

Даю согласие на обработку моих персональных данных, указанных в заявлении в порядке, установленном законодательством Российской Федерации о персональных данных.

(подпись) (фамилия, имя и (при наличии) отчество подписавшего лица

наименование должности подписавшего лица либо

указание на то, что подписавшее лицо
(для юридических лиц) является представителем по доверенности)

3 Указывается в случае, если заявителем является физическое лицо.

Приложение 3
к Правилам благоустройства
территории _____ (наименование муниципального образования),
утвержденным решением _____ (наименование представительного органа
муниципального образования)
от _____ 2022 № _____

Акт завершения земляных работ

«_____» _____ 20 г. № _____

Заявитель _____

(Ф.И.О. наименование, адрес Заявителя, производящего земляные работы)
По объекту: _____

(наименование объекта, адрес проведения земляных работ)
Восстановление элементов благоустройства, нарушенных в период низких температур наружного воздуха, провести до «_____» _____ 20 _____ г.
Представитель уполномоченного органа _____

должность подпись (Ф.И.О.)
Заявитель _____

должность подпись (Ф.И.О.)
Работы по восстановлению и озеленению территории после проведения земляных работ выполнены в полном объеме.

Элементы благоустройства и озеленения	Ед. изм.	восстановлено/не восстановлено (нужное подчеркнуть)	
		щебень	асфальт газон/грунт
Дорожная часть			
Проезжая часть	кв. м		
Межквартальные дороги	кв. м		
Пешеходные дорожки (замощение, плитка)	кв. м		
Тротуар	кв. м		
Отмостки	кв. м		
Камни бортовые	шт.		
Элементы благоустройства дворовых территорий			
Летская площадка, спортивная площадка	кв. м		
Ограждения	п. м		
Скамьи, беседки, столы, урны	шт.		
Элементы озеленения			
Площадки, газоны и цветники с подсыпкой	кв. м		

Работы по восстановлению и озеленению (в том числе малых архитектурных форм), зеленых насаждений после завершения земляных работ согласно разрешению на осуществление земляных работ от «_____» _____ 20 _____ г. № _____ выполнены полностью.

Заявитель _____

должность подпись (Ф.И.О.)
Представитель собственника территории _____

должность подпись (Ф.И.О.)
Представитель уполномоченного органа _____

должность подпись (Ф.И.О.)

проекта решения:

- деревня Дворики, 11 мая 2023 года в 13-00.

4. Определить организатором проведения публичных слушаний комиссию по организации и проведению публичных слушаний, созданную постановлением администрации района от 13.05.2021 № 602 (далее - организатор публичных слушаний).

5. Установить, что в течение всего периода размещения проекта решения на официальном сайте администрации района в информационно-телекоммуникационной сети «Интернет» экспозиция демонстрационных материалов осуществляется в администрации Камешковского района, расположенной по адресу: Владимирская область, г. Камешково, ул. Свердлова, д.10 (кабинет № 5,6). Экспозицию открыть через семь дней со дня оповещения жителей о начале публичных слушаний. Режим работы экспозиции: в рабочие дни с 10-00 часов до 17-00 часов, за исключением перерыва с 12-00 до 13-00.

6. Срок проведения публичных слушаний по проекту решения - с 21.04.2023 года по 11.05.2023 года.

7. Установить, что прием замечаний и предложений участников публичных слушаний по проекту решения осуществляется по адресу: г. Камешково, ул. Свердлова, д. 10, каб. № 5,6, в рабочие дни с 10-00 часов до 17-00 часов, за исключением перерыва с 12-00 до 13-00 в порядке, установленном пунктами 2-9 статьи 7 Положения об организации и проведении общественных обсуждений или публичных слушаний по вопросам в сфере градостроительной деятельности на территории муниципального образования Камешковский район, утвержденным решением Совета народных депутатов Камешковского района от 29.06.2018 № 423.

8. Контроль за исполнением настоящего распоряжения возложить на главу администрации Камешковского района А.З. Курганского.

9. Настоящее распоряжение вступает в силу после опубликования в районной газете «Знамя» и подлежит размещению на официальном сайте администрации Камешковского района.

Глава Камешковского района Н.Ф. ИГОНИНА

ПРОЕКТ

СОДЕРЖАНИЕ

ОБЩИЕ СВЕДЕНИЯ

6

1. ОБОСНОВАНИЕ ВНЕСЕНИЯ ИЗМЕНЕНИЙ В ГЕНЕРАЛЬНЫЙ ПЛАН. 7
2. ПЕРЕЧЕНЬ ВНЕСЕННЫХ ИЗМЕНЕНИЙ В ГРАФИЧЕСКИЕ МАТЕРИАЛЫ. 18
3. ПЕРЕЧЕНЬ ВНЕСЕННЫХ ИЗМЕНЕНИЙ В ТЕКСТОВУЮ ЧАСТЬ 19

СОСТАВ РАБОТЫ

- А. Текстовые материалы Генерального плана:
- Положение о территориальном планировании.
- Материалы по обоснованию в текстовой форме
Б. Графические материалы

№ п/п	Наименование чертежей	Масштаб	Кол-во листов
1. Основные материалы			
1	Карта границ населенных пунктов (в том числе границ образующих населенных пунктов) (Фрагмент)	1:25000	1
2	Карта планируемого размещения объектов (Фрагмент)	1:25000	1
3	Карта функциональных зон поселения или городского округа (Фрагмент)	1:25000	1
2. Материалы по обоснованию в виде карт			
4.1	Карта зон с особыми условиями использования территории (Фрагмент)	1:25000	1
4.2	Карта территорий, подверженных риску возникновения чрезвычайных ситуаций природного и техногенного характера (Фрагмент)	1:25000	1

1. ОБЩИЕ СВЕДЕНИЯ

Проект внесения изменений в Генеральный план муниципального образования Пенкинское Камешковского района Владимирской области, утвержденный решением Совета народных депутатов Пенкинское сельское поселение Камешковского района Владимирской области № 33 от 20.12.2012 г., выполнен в соответствии с договором № 31/22, заключенным с Загородних А.Г. и ГУП «ОПИАПБ».

Проект выполнен с использованием материалов:

1) Генерального плана муниципального образования Пенкинское Камешковского района Владимирской области, разработанного институтом ГУП «Владимиргражданпроект» в 2010 году, утвержденного Решением Совета народных депутатов МО Пенкинское № 33 от 20.12.2012 г.;

2) Материалы проекта «Внесение изменений в Генеральный план муниципального образования Пенкинское Камешковского района Владимирской области выполненных ООО «НПО «ЮРГЦ» в 2017 году утвержденные Снд № 319 от 27.11.2017;

3) Материалы проекта «Внесение изменений в Генеральный план муниципального образования Пенкинское Камешковского района Владимирской области выполненных ООО «НПО «ЮРГЦ» в 2017 году утвержденные Снд № 76 от 29.04.2021.

1. В соответствии с Градостроительным кодексом Российской Федерации, Федеральным законом «Об общих принципах организации местного самоуправления в Российской Федерации» от 06.10.2003 № 131-ФЗ, в целях включения в границы населенного пункта д. Дворики земельных участков с кадастровыми номерами 33:06:112001:3136, 33:06:112001:3138, 33:06:112001:3137, примыкающих к границе данного населенного пункта, появилась необходимость внесения изменений в Генеральный план МО Пенкинское Камешковского района Владимирской области.

2. Приведены сведения о планируемой границе населенного пункта деревня Дворики (в соответствии с частью 5.1. статьи 23 Градостроительного кодекса Российской Федерации, обязательным приложением к генеральному плану являются сведения о границах населенных пунктов, входящих в состав поселения, которые должны содержать графическое описание местоположения границ населенных пунктов, перечень координат характерных точек этих границ в системе координат, используемой для ведения Единого государственного реестра недвижимости (МСК 33)).

Иные положения Генерального план муниципального образования Пенкинское Камешковское района Владимирской области не затрагиваются.

2. ОБОСНОВАНИЕ ВНЕСЕНИЯ ИЗМЕНЕНИЙ В ГЕНЕРАЛЬНЫЙ ПЛАН.

Деревня Дворики

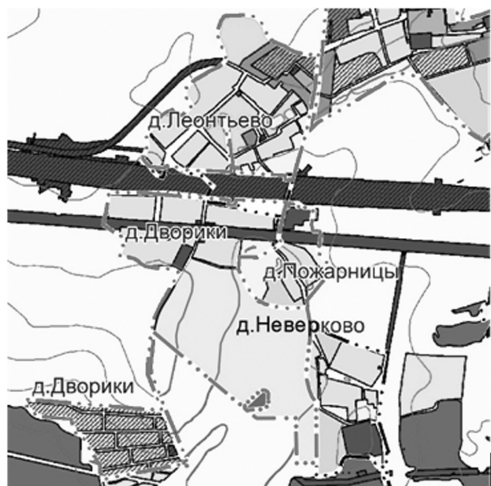
В целях включения в границы населенного пункта д. Дворики земельных участков с кадастровыми номерами 33:06:112001:3136, 33:06:112001:3138, 33:06:112001:3137 примыкающих к юго-восточной границе данного населенного пункта, появилась необходимость внесения изменений в Генеральный план МО Пенкинское Камешковского района Владимирской области.

Сведения о земельных участках, предлагаемых для включения в границы населенного пункта деревня Дворики МО Пенкинское сельское поселение

№ п/п	Кадастровый номер	Площ, м ²	Существующая категория земель, вид разреш. использования По документу	Перспективная категория земель	Для каких целей
Деревня Дворики					
1.	33:06:112001:3136	366418	Земли сельскохозяйственного назначения, Для сельскохозяйственного производства	Земли населенных пунктов	Для сельскохозяйственного использования
2.	33:06:112001:3137	54539	Земли сельскохозяйственного назначения, Для сельскохозяйственного производства	Земли населенных пунктов	Для сельскохозяйственного использования
3.	33:06:112001:3138	70000	Земли сельскохозяйственного назначения, Для сельскохозяйственного производства	Земли населенных пунктов	Для сельскохозяйственного использования
Итого:		490957			

Государственное унитарное предприятие
Владимирской области
«Областное проектно-изыскательское архитектурно-планировочное бюро»

Муниципальное образование
Пенкинское Камешковского района



ВНЕСЕНИЕ ИЗМЕНЕНИЙ В ГЕНЕРАЛЬНЫЙ ПЛАН
МУНИЦИПАЛЬНОГО ОБРАЗОВАНИЯ ПЕНКИНСКОЕ
КАМЕШКОВСКОГО РАЙОНА ВЛАДИМИРСКОЙ ОБЛАСТИ
в части изменения границы населенного пункта д. Дворики

Материалы по обоснованию в текстовой форме
Положение о территориальном планировании

Муниципальный контракт № ТП-31/22
ВЛАДИМИР 2022

Государственное унитарное предприятие
Владимирской области
«Областное проектно-изыскательское архитектурно-планировочное бюро»

ВНЕСЕНИЕ ИЗМЕНЕНИЙ В ГЕНЕРАЛЬНЫЙ ПЛАН
МУНИЦИПАЛЬНОГО ОБРАЗОВАНИЯ ПЕНКИНСКОЕ
КАМЕШКОВСКОГО РАЙОНА ВЛАДИМИРСКОЙ ОБЛАСТИ
в части изменения границы населенного пункта д. Дворики

Материалы по обоснованию в текстовой форме
Положение о территориальном планировании

Муниципальный контракт № ТП-31/22
Директор ГУП «ОПИАПБ» Н.В. Мигаль
ВЛАДИМИР 2022

1. Состав авторского коллектива

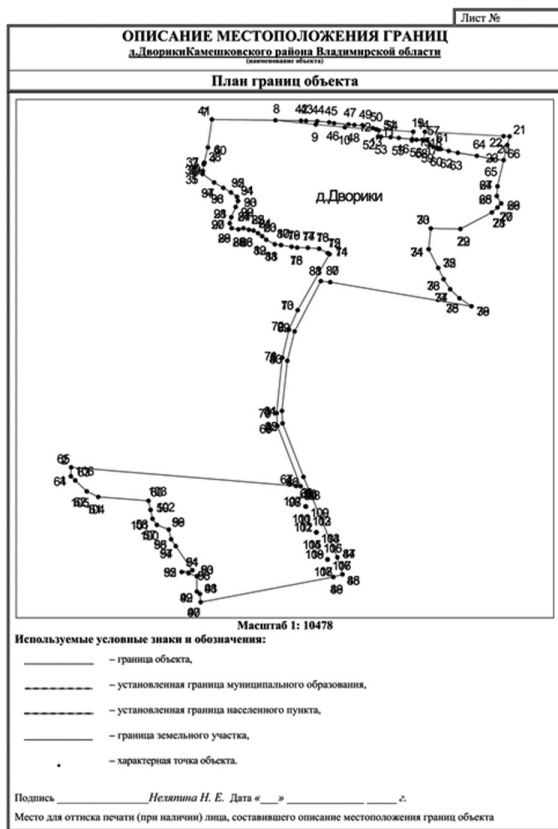
Директор ГУП «ОПИАПБ» — Н.В. Мигаль
Начальник отдела «Планировка и застройка» — Н.М. Воробьева
Архитектурно-планировочные решения — О.В. Баранова



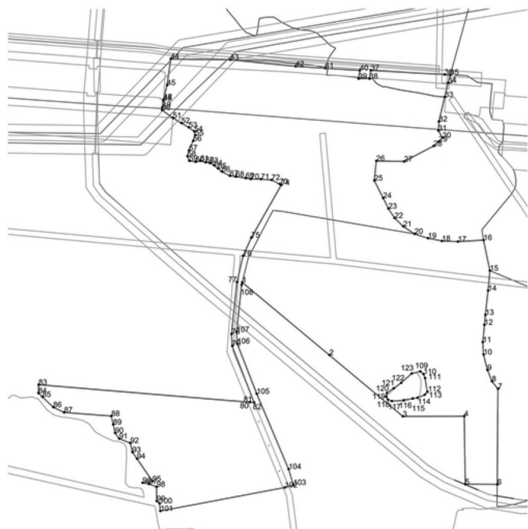
Сведения о планируемой границе населенного пункта д. Дворики

Обязательным приложением к генеральному плану являются сведения о границах населенных пунктов, входящих в состав поселения, которые должны содержать графическое описание местоположения границ населенных пунктов, перечень координат характерных точек этих границ в системе координат, используемой для ведения Единого государственного реестра недвижимости (МСК 33)).

Граница населенного пункта до внесения изменений



Граница населенного пункта после внесения изменений



В администрацию Камешковского района поступило ходатайство о включении в границы населенного пункта д. Дворики земельных участков с кадастровыми номерами 33:06:112001:3136, 33:06:112001:3138, 33:06:112001:3137 общей площадью 49,10 га находящихся в частной собственности в границы населенного пункта деревни Дворики, о переводе земельного участка из категории земли сельскохозяйственного назначения в категорию земли населенных пунктов.

На основании данного ходатайства администрация приняла решение о внесении изменения в генеральный план муниципального образования Пенкинское Камешковского района.

РОССИЙСКАЯ ФЕДЕРАЦИЯ
Владимирская область


ПОСТАНОВЛЕНИЕ
Администрации Камешковского района

от 09.06.2022 № 841

О внесении изменений в генеральный план муниципального образования Пенкинское Камешковского района

В соответствии со статьями 9, 24, 25 Федерального закона от 29.12.2004 № 190-ФЗ «Градостроительный кодекс Российской Федерации», Федеральным законом от 06.10.2003 № 131-ФЗ «Об общих принципах организации местного самоуправления в Российской Федерации», в связи с необходимостью внесения изменений в генеральный план муниципального образования Пенкинское, постановляю:

1. Подготовить проект внесения изменений в генеральный план муниципального образования Пенкинское Камешковского района в части изменения границ населенного пункта д. Дворики.
2. Контроль за исполнением настоящего постановления возложить на первого заместителя главы администрации района по вопросам жизнеобеспечения и развитию инфраструктуры.
3. Настоящее постановление вступает в силу со дня подписания и подлежит размещению на официальном сайте администрации Камешковского района в сети Интернет.



Глава администрации района

А.З.Курганский

Обоснование

1. Ограничений, обременений и запретов, предусмотренных законодательством РФ однозначно запрещающих перевод земель сельскохозяйственного назначения в земли населенных пунктов на указанный участок не имеется.

На основании статьи 7 Закона о переводе, перевод земель сельскохозяйственных угодий или земельных участков в составе таких земель из земель сельскохозяйственного назначения в другую категорию допускается в исключительных случаях, в том числе, связанных с установлением или изменением черты населенных пунктов (п.3 ч.1 ст 7 Закона о переводе). При этом обращаем внимание, что согласно пункту 1 статьи 84 Земельного кодекса Российской Федерации установление или изменение границ населенных пунктов осуществляется посредством:

- утверждения или изменения генерального плана городского округа, поселения, отображающего границы населенных пунктов, расположенных в границах соответствующего муниципального образования.

Данные участки не входят в перечень особо ценных земель, что подтверждается письмом ФГБУ ЦАС «Владимирский» от 15.06.2022 (копия письма прилагается)

Министерство сельского хозяйства
Российской Федерации
Департамент растениеводства, механизации,
химизации и защиты растений
Федеральное государственное бюджетное
учреждение центр агрохимической службы
«Владимирский»
(ФГБУ ЦАС «Владимирский»)
Соколова-Соколова ул., д. 26А,
Владимир, 600027
Телефон (4922) 21-56-13, факс (4922) 21-36-97
e-mail: agrs@admint.vladim.ru
http://vladimirsas.ru
ОКПО 00523986, ОГРН 1033030407587,
ИНН/КПП 332000842/332901001

А. Г. Загоронихин

15.06.2022 № 852
На № от 14.06.2022

Уважаемый Александр Григорьевич!

ФГБУ ЦАС «Владимирский» на Ваш запрос сообщает, что земельные участки с кадастровыми номерами 33:06:112001:3136, 33:06:112001:3137, 33:06:112001:3138, 33:06:112001:3139, 33:06:112001:3140, 33:06:112001:3141, 33:06:112001:3142, общей площадью 91,4 гектар, расположенных: Владимирская область, Камешковский район, МО Пенкинское (сельское поселение) не относятся к особо ценным продуктивным землям сельскохозяйственных угодий.

При этом сообщаем, что в соответствии с Уставом, ФГБУ ЦАС «Владимирский» осуществляет мониторинг плодородия почв земельных участков сельскохозяйственного назначения и не уполномочен учредителем – Министерством сельского хозяйства РФ на предоставление заключений об отнесении земельных участков к тем или иным видам сельскохозяйственных угодий, в том числе и к особо ценным продуктивным сельскохозяйственным угодьям. Подобные сведения содержится в земельно-кадастровой и иной документации, имеющейся в распоряжении органов местного самоуправления и управления Росреестра по Владимирской области.

Врио директора

С.Н. Лукьянов

Е.Е. Шенкина
Тел. 8 (4922) 21-58-59

2. Низкие агрохимические показатели не позволяют его использовать по прямому назначению из-за нецелесообразности; высокая себестоимость обработки, низкое плодородие почвы, зона рискованного земледелия, ограниченность с/х культур пригодных к выращиванию, возможна утрата или порча посевов по причине близости к населенному пункту, к автомобильной дороге межмуниципального значения.

Муниципальное казенное учреждение
Камешковского района
Отдел сельского хозяйства
ул. Свердлова, д. 10, с. Камешково, 601100
тел. (49248) 2-11-34, 2-11-11
факс (49248) 2-11-34
E-mail: kamshkovo@admint.ru
ОКПО 21068284, ОГРН 1133340004687
ИНН/КПП 3315011185/331501001

21.06.2022 № 80
на от

Справка
По агрохимическим показателям земельных участков

В соответствии с агрохимическим паспортом земель Камешковского района 12 тура обследования 2017 года предоставляем данные по почвенным показателям данных участков:

Участок	Площадь, га	Тип почвы	мехсостав	Агрохимические показатели, мг/кг почвы			
				pH	P2O5	K2O	гумус, %
33:06:112001:3136	36,6	Дерново-сильноводозольные	Сувесчаные	5,65	178	113	2,15
33:06:112001:3137	5,4	Дерново-сильноводозольные	Сувесчаные	5,65	178	113	2,15
33:06:112001:3138	7,0	Дерново-сильноводозольные	Сувесчаные	5,65	178	113	2,15
33:06:112001:3139	7,0	Дерново-сильноводозольные	Сувесчаные	5,65	178	113	2,15
33:06:112001:3140	6,8	Дерново-сильноводозольные	Сувесчаные	5,65	178	113	2,15
33:06:112001:3141	6,8	Дерново-сильноводозольные	Сувесчаные	5,65	178	113	2,15
33:06:112001:3142	21,7	Дерново-сильноводозольные	Сувесчаные	5,65	178	113	2,15

Начальник МКУ Б.В. Кротов

3. Постановлением Правительства РФ от 31.05.2019 N 696 (ред. от 17.10.2019) об утверждении государственной программы РФ «Комплексного развития сельских территорий» задачей является сохранение доли сельского населения в общей численности населения РФ на уровне не менее 25,3 процента в 2025 году, создание условий для обеспечения доступным и комфортным жильем сельского населения, повышение доли общей площади благоустроенных жилых помещений в сельских населенных пунктах до 50 процентов в 2025 году. Именно с этой целью разрабатываются материалы представленного проекта.

4. Участки непосредственно примыкают к населенному пункту, а это благоприятное месторасположение для его дальнейшей более перспективной и правильного использования в качестве земель населенного пункта. Близость к районному центру, областному центру (30 км) и федеральной трассе (М-7), регулярное автобусное сообщение с городом - преимущество развития сельского поселения.

В современном мире все чаще возникает запрос на качественно иной способ реализации человеком своих потребностей в работе и отдыхе, творчестве, семейном быте, общении и получении внешних услуг.

Развитие информационных систем, телекоммуникационных технологий превращают прежде всего интеллектуальный труд в труд как-бы «без офисный», не требующий сидения в стенах учреждений и институтов. То же можно сказать и про Журналистов (блогеров), социальных технологов, экономистов, бухгалтеров, проектировщиков и сметчиков и так далее. Последние события, связанные с пандемией, отправкой сотрудников предприятий на «удаленку», студентов и учеников - на дистанционное обучение, окончательно сформировали в обществе способ социальной активности или производительной деятельности вне стен «места работы» или учебы. Эти изменения в совокупности можно назвать глобальными, так как они меняют потребности человека и его требования к «способу» жизни и деятельности. Прежде всего - к жилью.

С другой стороны, предстоящая Россия новая индустриализация требует человеческого капитала. Исторически растроченный (потерянный), инженерно-технический потенциал РФ необходимо восстанавливать. Инженерная деятельность, научная деятельность, дизайн, любое творчество не может происходить «с восьми до пяти». Этот процесс занимает мозг человека постоянно. Даже во сне (Менделеев). Процесс будет менее эффективным, если участник этого процесса пребывает в квартире в 25-этажном доме - «человекине». Не добавляет оптимизма и транспортная проблема от дома до работы. Для примера заметим, что технологически развитые передовые страны понимают многоквартирные дома как форму временного проживания или местом жительства беднейших слоев населения.

В современной России заметными темпами идет развитие индивидуального жилищного строительства (ИЖС). Создание и эксплуатация домохозяйств должны стать частью экономики и вносить ощутимый вклад в ВВП. Существуют и принимаются новые программы поддержки ИЖС. Созданы финансовые механизмы. Активно внедряется ипотека. Корпорация и банк «ДОМ РФ» реализуют технологии проектного финансирования в малозатяжном домостроении.

Предлагается проект «Лофт Атриум парк ПЕНКИНО».

В рамках проекта на территории в 91 гектар (данном проектом предусмотрен 1 этап реализации проекта на площади 49 га) предлагается создание «технологической деревни» для размещения научно-исследовательских площадок (загородных баз) НИИ, предприятий и университетов (ВУЗов) с возможностью круглогодичного проживания сотрудников; делового центра для размещения предприятий и организаций преимущественно инженерных и научно-исследовательских направлений и поселка малозатяжной застройки. Принцип «дом и работа в пешей доступности» требует создания максимального по концентрации набора социальных объектов в рамках одного проекта. Предлагается размещение Образовательного детского центра с возможностью проживания (пансион), который будет точкой притяжения молодых семей. На территории размещается ФАП, объекты спорта и досуга. Такая концепция определит и облик индивидуальной жилой застройки. Широкие улицы с пешеходными зонами. Большой выбор размеров участков. Единый архитектурный стиль в пределах квартала. И многое другое. В данной локации (МО «Пенкинское») присутствуют все необходимые компоненты: Высокоскоростной интернет (предприятия Ростелекома), энергетика и коммуникации, объекты рекреационного характера: вертолетная площадка, озеро Запольское, природные ландшафты поймы реки Клязьма. Близость и доступность транспортных коммуникаций: М-7; М-12. Идея широкого применения светопрозрачных конструкций (атриумов) и промышленных технологий (лофт) в создании строительных объемов общественных и жилых зданий определяют архитектурный стиль всего проекта.

Комплексный подход застройки территории предусматривает создание рабочих мест, как в рамках делового центра, так и на уровне управляющей компании. Регистрируемые на площадке технологической деревни и делового центра хозяйствующие субъекты станут источником налоговых поступлений.

Этапы реализации проекта.

«Технологическая деревня», включающая в себя технопарк и деловой центр организует инвестиционный процесс и финансирование на принципах частно-государственного партнерства. Сегмент ИЖС предлагается осваивать в рамках проектного финансирования во взаимодействии со структурами корпорации «ДОМ РФ». В качестве Генерального подрядчика проекта предлагается привлечь лидеров строительного рынка. Предварительные консультации проведены.

5. Перевод земель сельскохозяйственного назначения или земельных участков в состав земель сельско-хозяйственного назначения, кадастровая стоимость которых на пятьдесят и более процентов превышает средний уровень кадастровой стоимости по муниципальному району (городскому округу), и особо ценных продуктивных сельскохозяйственных угодий, указанных в пункте 4 статьи 79 Земельного кодекса Российской Федерации, в другую категорию не допускается, за исключением случаев, установленных пунктами 3, 6, 7 и 8 части 1 статьи 7 Федерального закон от 21.12.2004 N 172-ФЗ (ред. от 01.05.2019) «О переводе земель или земельных участков из одной категории в другую» (с изм. и доп., вступ. в силу с 01.07.2019)

Средняя кадастровая стоимость земельного участка не превышает на пятьдесят и более процентов средний уровень кадастровой стоимости участков в составе земель сельскохозяйственных угодий по Камешковскому району.

№ п/п	Кадастровый номер	Площ., м2	Кадастровая стоимость	Стоимость м2
1.	33:06:112001:3136	366418	736500,18	2,01
2.	33:06:112001:3137	54539	109623,39	2,00
3.	33:06:112001:3138	170000	140700	2,01

Анализируя территорию населенного пункта д. Дворики можно сделать следующий вывод:
- Внутренние ресурсы территорий пригодных для развития ИЖС в границах населенного пункта в данный момент времени недостаточны, площадки либо частично освоены, либо не готовы для строительства;

- Присоединение дополнительных территорий (земельных участков с кадастровыми номерами 33:06:112001:3136, 33:06:112001:3138, 33:06:112001:3137) необходимо, т.к. это единственный вариант позволяющий в ближайшее время реализовать проект «Технологическая деревня».

6. Имеется возможность обеспечения данной территории инженерной и транспортной инфраструктурой.

7. В ходе обследования установлено, что при выносе точек координат земельного участка с кадастровым номером 33:06:112001:3138 на местности, пересечений с землями лесного фонда не установлено.

Государственное казенное учреждение
Владимирской области
«Камешковское лесничество»
ул. Державинского д. 18, п. Новки, Камешковский район, Владимирская область, 601340
Телефон/факс: (49243) 6-21-92
e-mail: kskan2008@yandex.ru
ОКПО: 81566516, ОГРН: 1113336003681
ИНН/КПП: 3315005505 / 331501001

12.12.2022 года № 4367
в № _____ от _____
О проведении натурного обследования

Уважаемый Анатолий Захарович!

09 декабря 2022 года сотрудниками ГКУ ВО «Камешковское лесничество» в присутствии кадастрового инженера проведено натурное обследование границ земельного участка с кадастровым номером 33:06:112001:3138, на предмет пересечения с границами земель лесного фонда квартала № 100 лесоохранный выдел 4 Второвское участкового лесничества урочище Пенкинское.

В ходе обследования установлено, что при выносе точек координат земельного участка с кадастровым номером 33:06:112001:3138 на местности, пересечений с землями лесного фонда не установлено.

Директор

С.М.М. Ушаков

М.М. Ушаков

Выход:
Присоединение территории жизненно необходимо - это жилищное строительство, привлечение востребованных специалистов, развитие инфраструктуры, приток населения, пополнение бюджетов, а главное возрождение села, о чем неоднократно говорит Президент РФ.

При включении земельных участков в границы населенного пункта д. Дворики площадь земель населенного пункта увеличится на 49,10 га и составит:

66,83 + 49,10 (включаемый участок) = 115,93 га.

3. ПЕРЕЧЕНЬ ВНЕСЕННЫХ ИЗМЕНЕНИЙ В ГРАФИЧЕСКИЕ МАТЕРИАЛЫ.
Проект внесения изменений в Генеральный план муниципального образования Пенкинское сельское поселение влечет за собой изменения в графических материалах ранее утвержденного Генерального плана, а именно:

1. Основные материалы
- Карта границ населенных пунктов (в том числе границ образуемых населенных пунктов) (Фрагмент)
- Карта планируемого размещения объектов (Фрагмент)
- Карта функциональных зон поселения или городского округа (Фрагмент)
2. Материалы по обоснованию в виде карт
- Карта зон с особыми условиями использования территории (Фрагмент)
- Карта территорий, подверженных риску возникновения чрезвычайных ситуаций природного и техногенного характера (Фрагмент)

На карты нанесены проектируемая граница населенного пункта д. Дворики.
Иные положения Генерального плана муниципального образования Пенкинское Камешковско-го района Владимирской области не затрагиваются.

4. Перечень внесенных изменений в текстовую часть
Глава 2. «ПРОЕКТНАЯ ОРГАНИЗАЦИЯ ТЕРРИТОРИИ МУНИЦИПАЛЬНОГО ОБРАЗОВАНИЯ» Тома 1. «Положения о территориальном планировании», раздел 2.8. Система мероприятий по охране объектов культурного наследия дополнить абзацем:

«На основании ст.30 Федерального закона от 25.06.2002 № 73-ФЗ «Об объектах культурного наследия (памятниках истории и культуры) народов Российской Федерации» земельные участки, подлежащие воздействию земляных, строительных, мелиоративных, хозяйственных работ являются объектами историко-культурной экспертизы.

В соответствии с п.3 ст.31 вышеуказанного закона историко-культурная экспертиза путем археологической разведки проводится на земельных участках до начала землеустроительных, хозяйственных и иных работ, осуществление которых может оказывать прямое или косвенное воздействие на объект культурного наследия».

В разделе 2.3. Реестр земельных участков, предлагаемых для перевода из земель одной категории в другую внесены следующие изменения.

В таблице № 23 «Сведения о земельных участках, предлагаемых для включения в перспективные границы населенных пунктов по МО Пенкинское сельское поселение» вносятся следующие изменения: в сведениях по д. Дворики - внесены дополнительные строки

Сведения о земельных участках, предлагаемых для включения в перспективные границы населенных пунктов по МО Пенкинское сельское поселение

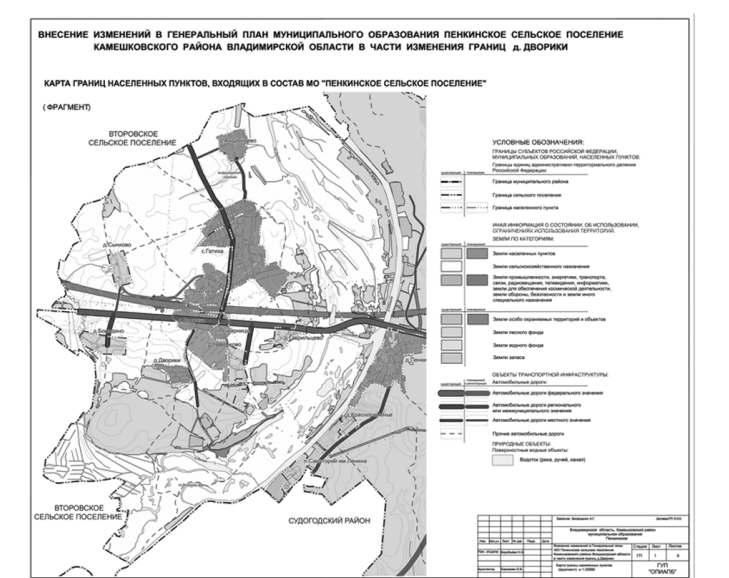
№ п/п	Местоположение земельного участка	Кадастровый номер	Площадь, га	Существующая категория земель	Перспективная категория земель	Для каких целей
деревня Дворики						
1.	Владимирская область, Камешковский район, МО Пенкинское сельское поселение д.Дворики	33:06:112001:3136	366418	Земли с/х назначения	Земли населенных пунктов	для сельскохозяйственного использования
2.	Владимирская область, Камешковский район, МО Пенкинское сельское поселение д.Дворики	33:06:112001:3137	54539	Земли с/х назначения	Земли населенных пунктов	для сельскохозяйственного использования
3.	Владимирская область, Камешковский район, МО Пенкинское сельское поселение д.Дворики.	33:06:112001:3138	70000	Земли с/х назначения	Земли населенных пунктов	для сельскохозяйственного использования
Итого:			490957			

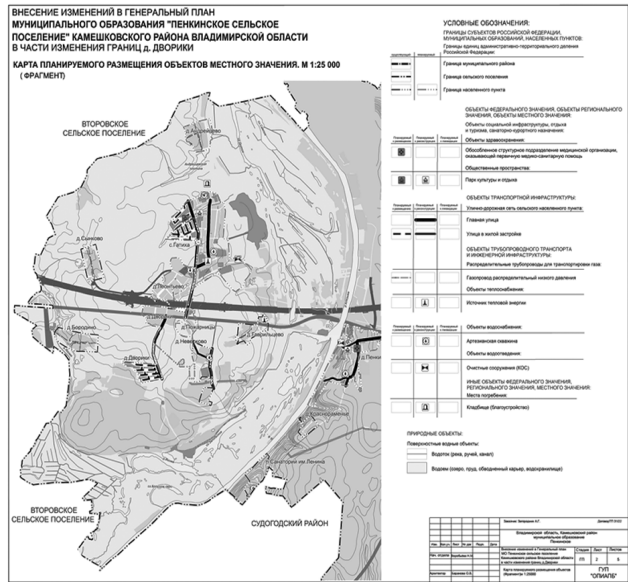
С учетом внесенных ранее и настоящих изменений в генеральный план муниципального образования Пенкинское СП Владимирской области подготовлена новая редакция баланса территории.

№ п/п	Элементы территории	По данным Росреестра на 21.04.2020	Расчетный срок с учетом проекта изменений (ООО «НПО «ЮРПЦ» в 2017 году утвержденные СНД № 76 от 29.04.2021)	Расчетный срок с учетом настоящего проекта изменений
1	2	5	6	
1	Территории в границах МО Пенкинское - всего	17422.65	17422.65	17422.65
1	Земли населенных пунктов	913.33	951.39	1000.49
2	Земли сельскохозяйственного назначения	4280.82	4160.72	4111.62
II	Общая площадь в границах населенных пунктов в т.ч. д. Дворики	64.95	66.83	115.93

Иные положения Генерального плана муниципального образования Пенкинское Камешковско-го района Владимирской области не затрагиваются.

ГРАФИЧЕСКАЯ ЧАСТЬ





Государственное унитарное предприятие
Владимирской области
"Областное проектно-исследовательское архитектурно-планировочное бюро"


**Муниципальное образование
Пенкинское Камешковского района**

**ВНЕСЕНИЕ ИЗМЕНЕНИЙ В ГЕНЕРАЛЬНЫЙ ПЛАН
МУНИЦИПАЛЬНОГО ОБРАЗОВАНИЯ ПЕНКИНСКОЕ
КАМЕШКОВСКОГО РАЙОНА ВЛАДИМИРСКОЙ ОБЛАСТИ
в части изменения границы населенного пункта д.Дворики**

**Сведения, предусмотренные п.3.1 ст.19, п.5.1 ст.23 и п.6.1 ст.30
Градостроительного кодекса
Муниципальный контракт № ТП-31/22**

Заказчик: Загородних Александр Григорьевич

ВЛАДИМИР 2022



Государственное унитарное предприятие
Владимирской области
"Областное проектно-исследовательское архитектурно-планировочное бюро"

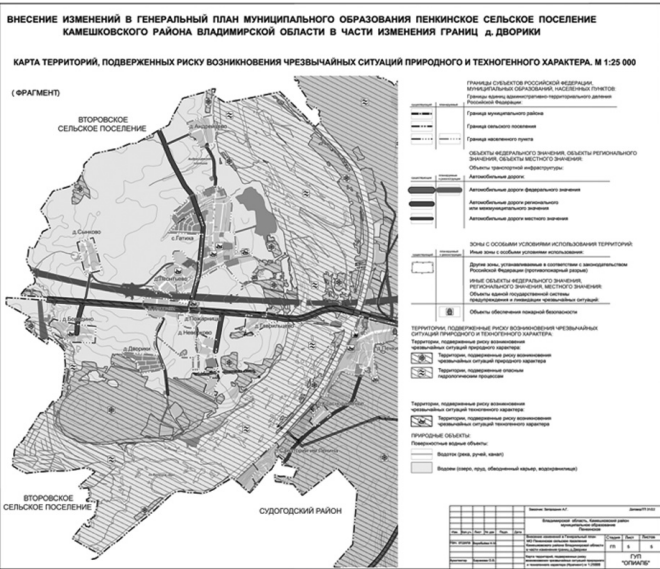
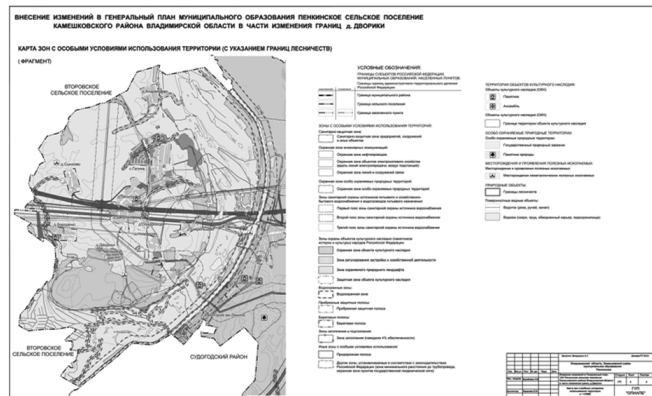
**ВНЕСЕНИЕ ИЗМЕНЕНИЙ В ГЕНЕРАЛЬНЫЙ ПЛАН
МУНИЦИПАЛЬНОГО ОБРАЗОВАНИЯ ПЕНКИНСКОЕ
КАМЕШКОВСКОГО РАЙОНА ВЛАДИМИРСКОЙ ОБЛАСТИ
в части изменения границы населенного пункта д.Дворики**

**Сведения, предусмотренные п.3.1 ст.19, п.5.1 ст.23 и п.6.1 ст.30
Градостроительного кодекса**

Муниципальный контракт № ТП-31/22
Заказчик: Загородних Александр Григорьевич

Директор ГУП «ОПИАПБ» Н.В. Мигаль

ВЛАДИМИР 2022



ОПИСАНИЕ МЕСТОПОЛОЖЕНИЯ ГРАНИЦ д. Дворики Камешковского района Владимирской области <small>(наименование объекта)</small>				
Сведения о местоположении измененных (уточненных) границ объекта				
1. Сведения о характерных точках границ образуемых земельных участков				
Система координат МСК-33				
Обозначение характерных точек границы	Координаты, м		Метод определения координат и средняя квадратическая погрешность положения характерной точки (М), м	Описание обозначения точки
	X	Y		
1	2	3	4	5
1	199181.13	248289.64	—	—
2	198915.35	248608.65	—	—
3	198691.59	248877.15	—	—
4	198692.27	249102.00	—	—
5	198443.95	249105.35	—	—
6	198443.06	249222.50	—	—
7	198792.24	249225.17	—	—
8	198819.62	249203.03	—	—
9	198861.06	249186.64	—	—
10	198917.58	249172.32	—	—
11	198962.49	249169.61	—	—
12	199025.94	249175.54	—	—
13	199062.36	249179.15	—	—
14	199150.66	249188.98	—	—
15	199223.89	249195.48	—	—
16	199335.48	249172.32	—	—
17	199329.77	249078.46	—	—
18	199332.28	249019.99	—	—
19	199342.33	248968.84	—	—

ОПИСАНИЕ МЕСТОПОЛОЖЕНИЯ ГРАНИЦ д. Дворики Камешковского района Владимирской области <small>(наименование объекта)</small>				
Сведения о местоположении измененных (уточненных) границ объекта				
20	199357.86	248919.96	—	—
21	199385.27	248878.85	—	—
22	199415.87	248846.88	—	—
23	199450.58	248824.27	—	—
24	199489.18	248805.31	—	—
25	199552.97	248772.67	—	—
26	199624.29	248780.05	—	—
27	199622.46	248881.79	—	—
28	199679.16	248989.85	—	—
29	199695.72	249009.01	—	—
30	199709.51	249022.06	—	—
31	199735.04	249007.04	—	—
32	199768.20	249009.14	—	—
33	199857.61	249030.17	—	—
34	199909.55	249042.64	—	—
35	199939.18	249050.83	—	—
36	199940.00	249030.00	—	—
37	199955.00	248760.00	—	—
38	199925.00	248755.00	—	—
39	199925.00	248715.00	—	—
40	199955.00	248720.00	—	—
41	199963.09	248593.27	—	—
42	199970.00	248485.00	—	—
43	199993.85	248246.56	—	—
44	199996.92	248028.33	—	—
45	199901.19	248014.65	—	—
46	199848.93	248002.00	—	—

ОПИСАНИЕ МЕСТОПОЛОЖЕНИЯ ГРАНИЦ д. Дворики Камешковского района Владимирской области <small>(наименование объекта)</small>				
Сведения о местоположении измененных (уточненных) границ объекта				
47	199848.86	248002.56	—	—
48	199843.51	248000.68	—	—
49	199820.65	247997.51	—	—
50	199810.46	247996.32	—	—
51	199781.61	248036.15	—	—
52	199762.82	248067.29	—	—

53	199747.23	248093.86	—	—
54	199732.41	248114.55	—	—
55	199717.97	248117.89	—	—
56	199697.61	248110.18	—	—
57	199662.67	248094.88	—	—
58	199641.72	248089.52	—	—
59	199624.86	248096.16	—	—
60	199621.03	248119.41	—	—
61	199624.86	248136.53	—	—
62	199619.49	248155.43	—	—
63	199616.94	248171.27	—	—
64	199608.25	248186.86	—	—
65	199597.27	248200.91	—	—
66	199585.51	248214.96	—	—
67	199570.18	248244.34	—	—
68	199567.12	248265.80	—	—
69	199561.75	248302.08	—	—
70	199558.43	248320.98	—	—
71	199557.92	248357.77	—	—
72	199555.11	248396.61	—	—
73	199540.04	248426.50	—	—

ОПИСАНИЕ МЕСТОПОЛОЖЕНИЯ ГРАНИЦ д. Дворики Камешковского района Владимирской области <small>(наименование объекта)</small>				
Сведения о местоположении измененных (уточненных) границ объекта				
74	199536.21	248432.32	—	—
75	199344.53	248323.14	—	—
76	199277.95	248293.17	—	—
77	199181.92	248270.28	—	—
78	198992.40	248250.56	—	—
79	198949.16	248253.10	—	—
80	198742.40	248333.03	—	—
81	198743.71	248317.30	—	—
82	198743.08	248317.56	—	—
83	198807.35	247545.03	—	—
84	198776.55	247544.22	—	—
85	198762.50	247559.08	—	—
86	198724.99	247598.73	—	—
87	198706.12	247638.19	—	—
88	198692.72	247810.83	—	—
89	198661.72	247817.82	—	—
90	198631.13	247824.57	—	—
91	198610.27	247839.71	—	—
92	198594.38	247880.41	—	—
93	198561.06	247888.15	—	—
94	198537.42	247904.47	—	—
95	198454.87	247961.46	—	—
96	198449.18	247924.90	—	—
97	198444.76	247948.49	—	—
98	198434.43	247976.39	—	—
99	198382.13	247976.85	—	—
100	198374.26	247987.34	—	—

ОПИСАНИЕ МЕСТОПОЛОЖЕНИЯ ГРАНИЦ д. Дворики Камешковского района Владимирской области <small>(наименование объекта)</small>				
Сведения о местоположении измененных (уточненных) границ объекта				
101	198346.11	247990.03	—	—
102	198431.96	248445.44	—	—
103	198441.42	248476.66	—	—
104	198499.21	248459.15	—	—
105	198774.23	248342.74	—	—
106	198957.43	248271.07	—	—
107	198999.96	248269.04	—	—
108	199171.70	248287.28	—	—
109	198856.07	248941.01	—	—
110	198846.21	248953.02	—	—
111	198831.79	248958.32	—	—
112	198781.39	248966.76	—	—
113	198770.74	248957.72	—	—
114	198759.41	248931.05	—	—
115	198756.58	248913.09	—	—
116	198749.76	248880.65	—	—

117	198747.25	248837.28	—	—
118	198752.69	248822.00	—	—
119	198763.65	248816.41	—	—
120	198776.63	248818.48	—	—
121	198794.34	248843.60	—	—
122	198814.30	248871.22	—	—
123	198847.99	248909.48	—	—
2. Сведения о частях границ образуемых земельных участков				
Обозначение земельного участка <u>ЗУ1</u>				
Обозначение части границы	Горизонтальное проложение (S), м	Описание прохождения части границы		

ОПИСАНИЕ МЕСТОПОЛОЖЕНИЯ ГРАНИЦ				
д. Дворищи Камешковского района Владимирской области				
<small>(наименование объекта)</small>				
Сведения о местоположении измененных (уточненных) границ объекта				
от т.	до т.			
1	2	3	4	
1	2	415.22	—	
2	3	349.52	—	
3	4	224.85	—	
4	5	248.34	—	
5	6	117.15	—	
6	7	349.19	—	
7	8	35.21	—	
8	9	44.56	—	
9	10	58.31	—	
10	11	44.99	—	
11	12	63.73	—	
12	13	36.60	—	
13	14	88.85	—	
14	15	73.52	—	
15	16	113.97	—	
16	17	94.03	—	
17	18	58.52	—	
18	19	52.13	—	
19	20	51.29	—	
20	21	49.41	—	
21	22	44.25	—	
22	23	41.42	—	
23	24	43.01	—	
24	25	71.66	—	
25	26	71.70	—	

ОПИСАНИЕ МЕСТОПОЛОЖЕНИЯ ГРАНИЦ				
д. Дворищи Камешковского района Владимирской области				
<small>(наименование объекта)</small>				
Сведения о местоположении измененных (уточненных) границ объекта				
26	27	101.76	—	
27	28	122.03	—	
28	29	25.32	—	
29	30	18.99	—	
30	31	29.62	—	
31	32	33.23	—	
32	33	91.85	—	
33	34	53.42	—	
34	35	30.74	—	
35	36	20.84	—	
36	37	270.42	—	
37	38	30.41	—	
38	39	40.00	—	
39	40	30.41	—	
40	41	126.98	—	
41	42	108.49	—	
42	43	239.63	—	
43	44	218.25	—	
44	45	96.70	—	
45	46	53.77	—	
46	47	56	—	
47	48	5.67	—	
48	49	23.08	—	
49	50	10.26	—	
50	51	49.18	—	
51	52	36.37	—	
52	53	30.81	—	

ОПИСАНИЕ МЕСТОПОЛОЖЕНИЯ ГРАНИЦ				
д. Дворищи Камешковского района Владимирской области				
<small>(наименование объекта)</small>				
Сведения о местоположении измененных (уточненных) границ объекта				
53	54	25.45	—	
54	55	14.82	—	
55	56	21.77	—	
56	57	38.14	—	
57	58	21.62	—	
58	59	18.12	—	
59	60	23.56	—	
60	61	17.54	—	
61	62	19.65	—	
62	63	16.04	—	
63	64	17.85	—	
64	65	17.83	—	
65	66	18.32	—	
66	67	33.14	—	
67	68	21.68	—	
68	69	36.68	—	
69	70	19.19	—	
70	71	36.79	—	
71	72	38.94	—	
72	73	33.47	—	
73	74	6.97	—	
74	75	220.59	—	
75	76	73.01	—	
76	77	98.72	—	
77	78	190.54	—	
78	79	43.31	—	
79	80	221.67	—	

ОПИСАНИЕ МЕСТОПОЛОЖЕНИЯ ГРАНИЦ				
д. Дворищи Камешковского района Владимирской области				
<small>(наименование объекта)</small>				
Сведения о местоположении измененных (уточненных) границ объекта				
80	81	15.78	—	
81	82	68	—	
82	83	775.20	—	
83	84	30.81	—	
84	85	20.45	—	
85	86	54.58	—	
86	87	43.74	—	
87	88	173.16	—	
88	89	31.78	—	
89	90	31.33	—	
90	91	25.78	—	
91	92	43.69	—	
92	93	34.21	—	
93	94	28.73	—	
94	95	100.31	—	
95	96	37.00	—	
96	97	24.00	—	
97	98	29.75	—	
98	99	52.30	—	
99	100	13.11	—	
100	101	28.28	—	
101	102	463.43	—	
102	103	32.62	—	
103	104	60.38	—	
104	105	298.64	—	
105	106	196.72	—	
106	107	42.58	—	

ОПИСАНИЕ МЕСТОПОЛОЖЕНИЯ ГРАНИЦ				
д. Дворищи Камешковского района Владимирской области				
<small>(наименование объекта)</small>				
Сведения о местоположении измененных (уточненных) границ объекта				
107	108	172.71	—	
108	1	9.72	—	
109	110	19.19	—	
110	111	15.54	—	
111	112	15.36	—	
112	113	51.10	—	
113	114	13.97	—	

Совет народных депутатов муниципального образования
Второвское сельское поселение Камешковского
муниципального района Владимирской области
РЕШЕНИЕ от 18.04.2023 № 139

Об утверждении отчета об исполнении бюджета
муниципального образования Второвское за 2022 год

Рассмотрев итоги исполнения бюджета муниципального образования Второвское за 2022 год, Совет народных депутатов муниципального образования Второвское сельское поселение Камешковского муниципального района Владимирской области р е ш и л:

1. Утвердить отчет об исполнении бюджета муниципального образования Второвское за 2022 год по доходам в сумме 29 500,6 тыс. рублей, по расходам в сумме 30 416,7 тыс. рублей, с превышением расходов над доходами (дефицит бюджета муниципального образования) в сумме 916,1 тыс. рублей со следующими показателями:

1.1. По поступлению доходов в бюджет муниципального образования в 2022 году согласно приложению 1 к настоящему решению.

1.2. По ведомственной структуре расходов бюджета муниципального образования за 2022 год согласно приложению 2 к настоящему решению.

1.3. По разделам, подразделам, группам видов расходов классификации расходов бюджета за 2022 год согласно приложению 3 к настоящему решению.

1.4. Утвердить общий объем бюджетных ассигнований на исполнение публичных нормативных обязательств на 2022 год согласно приложению 4 к настоящему решению

1.5. По выполнению муниципальных программ, предусмотренных к финансированию за счет средств бюджета муниципального образования, за 2022 год согласно приложению 5 к настоящему решению.

1.6. По источникам финансирования дефицита бюджета по кодам классификации источников финансирования дефицитов бюджета за 2022 год согласно приложению 6 к настоящему решению

2. Настоящее решение вступает в силу с момента опубликования в общественно-политической газете Камешковского района «Знамя» и размещения на официальном сайте органов местного самоуправления муниципального образования Второвское в информационно-телекоммуникационной сети «Интернет».

Глава муниципального образования Второвское сельское поселение Камешковского
муниципального района Владимирской области Е.Н. СОБОЛЕВА

Приложение №1
к решению Совета народных депутатов
муниципального образования Второвское Камешковского района
от 18.04.2023 № 139

Поступление доходов в бюджет муниципального образования Второвское Камешковского района
на 2022 год

Код бюджетной классификации РФ	Наименование вида дохода	2022 год
000 1 00 00000 00 0000 000	ДОХОДЫ	
000 1 01 00000 00 0000 000	НАЛОГИ НА ПРИБЫЛЬ, ДОХОДЫ	835,5
000 1 01 02000 01 0000 110	Налог на доходы физических лиц	835,5
000 1 01 02010 01 0000 110	Налог на доходы физических лиц с доходов, источником которых является налоговый агент, за исключением доходов, в отношении которых исчисление и уплата налога осуществляются в соответствии со статьями 227, 227.1 и 228 Налогового кодекса Российской Федерации	813,8
000 1 01 02020 01 0000 110	Налог на доходы физических лиц с доходов, полученных от осуществления деятельности физическими лицами, зарегистрированными в качестве индивидуальных предпринимателей, нотариусов, занимающихся частной практикой, адвокатов, учредивших адвокатские кабинеты и других лиц, занимающихся частной практикой в соответствии со статьей 227 Налогового кодекса Российской Федерации	0,7
000 1 01 02030 01 0000 110	Налог на доходы физических лиц с доходов, полученных физическими лицами в соответствии со статьей 228 Налогового кодекса Российской Федерации	16,3
000 1 01 02040 01 0000 110	Налог на доходы физических лиц в виде фиксированных авансовых платежей с доходов, полученных физическими лицами, являющимися иностранными гражданами, осуществляющими трудовую деятельность по найму на основании патента в соответствии со статьей 227.1 Налогового кодекса Российской Федерации	4,7
000 1 05 00000 00 0000 000	НАЛОГИ НА СОВОКУПНЫЙ НАЛОГ	62,3
000 1 05 03000 00 0000 110	Единый сельскохозяйственный налог	62,3
000 1 05 03010 01 0000 110	Единый сельскохозяйственный налог, зачисляемый в бюджеты поселений	62,3
000 1 06 00000 00 0000 000	НАЛОГИ НА ИМУЩЕСТВО	7194,5
000 1 06 01000 00 0000 110	Налог на имущество физических лиц	912,6
000 1 06 01030 10 0000 110	Налог на имущество физических лиц, взимаемый по ставкам, применяемым к объектам налогообложения, расположенным в границах поселений	912,6
000 1 06 06000 00 0000 110	Земельный налог	6281,9
000 1 06 06010 00 0000 110	Земельный налог, взимаемый по ставкам, установленным в соответствии с подпунктом 1 пункта 1 статьи 394 Налогового кодекса Российской Федерации	4292,7
000 1 06 06043 00 0000 110	Земельный налог, взимаемый по ставкам, установленным в соответствии с подпунктом 1 пункта 1 статьи 394 Налогового кодекса Российской Федерации и применяемым к объектам налогообложения, расположенным в границах поселений	4292,7
000 1 06 06020 00 0000 110	Земельный налог, взимаемый по ставкам, установленным в соответствии с подпунктом 2 пункта 1 статьи 394 Налогового кодекса Российской Федерации	1989,2
000 1 06 06033 00 0000 110	Земельный налог, взимаемый по ставкам, установленным в соответствии с подпунктом 2 пункта 1 статьи 394 Налогового кодекса Российской Федерации и применяемым к объектам налогообложения, расположенным в границах поселений	1989,2
000 1 09 00000 00 0000 110	ЗАДОЛЖЕННОСТЬ И ПЕРЕРАСЧЕТЫ ПО ОТМЕНЕННЫМ НАЛОГАМ, СБОРАМ И ИНЫМ ОБЯЗАТЕЛЬНЫМ ПЛАТЕЖАМ	-4,1
000 1 09 04050 00 0000 110	Земельный налог (по обязательствам, возникшим до 1 января 2006 года)	-4,1
000 1 09 04053 10 0000 110	Земельный налог (по обязательствам, возникшим до 1 января 2006 года), мобилизуемый на территориях сельских поселений	-4,1
000 1 08 00000 00 0000 000	ГОСУДАРСТВЕННАЯ ПОШЛИНА, СБОРЫ	6,9
000 1 08 04000 01 0000 110	Государственная пошлина за совершение нотариальных действий (за исключением действий, совершаемых консульскими учреждениями Российской Федерации)	6,9
000 1 08 04020 01 0000 110	Государственная пошлина за совершение нотариальных действий должностными лицами органов местного самоуправления, уполномоченными в соответствии с законодательными актами Российской Федерации на совершение нотариальных действий	6,9
000 1 11 00000 00 0000 000	ДОХОДЫ ОТ ИСПОЛЬЗОВАНИЯ ИМУЩЕСТВА, НАХОДЯЩЕГОСЯ В ГОСУДАРСТВЕННОЙ И МУНИЦИПАЛЬНОЙ СОБСТВЕННОСТИ	563,9
000 1 11 05000 00 0000 120	Доходы, получаемые в виде арендной либо иной платы за передачу в возмездное пользование государственного и муниципального имущества (за исключением имущества бюджетных и автономных учреждений, а также имущества государственных и муниципальных унитарных предприятий, в том числе казенных)	68,8
000 1 11 05025 10 0000 120	Доходы, получаемые в виде арендной платы, а также средства от продажи права на заключение договоров аренды за земли находящиеся в собственности сельских поселений (за исключением земельных участков муниципальных бюджетных и автономных учреждений)	68,8
000 1 11 09000 00 0000 120	Прочие поступления от использования имущества, находящегося в собственности сельских поселений (за исключением имущества муниципальных бюджетных и автономных учреждений, а также имущества муниципальных унитарных предприятий, в том числе казенных)	495,1
000 1 11 09045 10 0000 120	Прочие поступления от использования имущества, находящегося в собственности сельских поселений (за исключением имущества муниципальных бюджетных и автономных учреждений, а также имущества муниципальных унитарных предприятий, в том числе казенных)	495,1
000 1 13 00000 00 0000 000	ДОХОДЫ ОТ ОКАЗАНИЯ ПЛАТНЫХ УСЛУГ И КОМПЕНСАЦИИ ЗАТРАТ ГОСУДАРСТВА	286,0
000 1 13 01995 10 0000 130	Прочие доходы от оказания платных услуг (работ) получателями средств бюджетов сельских поселений	286,0

114	115	28.98	—
115	116	18.18	—
116	117	33.15	—
117	118	43.44	—
118	119	16.22	—
119	120	12.30	—
120	121	30.74	—
121	122	34.08	—
122	123	50.98	—
123	109	32.55	—

3. Сведения о местоположении границ частей образуемых земельных участков

Обозначение земельного участка :ЗУ1

Учетный номер или обозначение части —

Обозначение характерных точек границы	Координаты, м		Средняя квадратическая погрешность положения характерной точки (М), м	Примечание
	X	Y		
1	2	3	4	5
—	—	—	—	—

4. Общие сведения об образуемых земельных участках

Обозначение земельного участка :ЗУ1

ОПИСАНИЕ МЕСТОПОЛОЖЕНИЯ ГРАНИЦ
д.ДворикиКамешковского района Владимирской области
(наименование объекта)

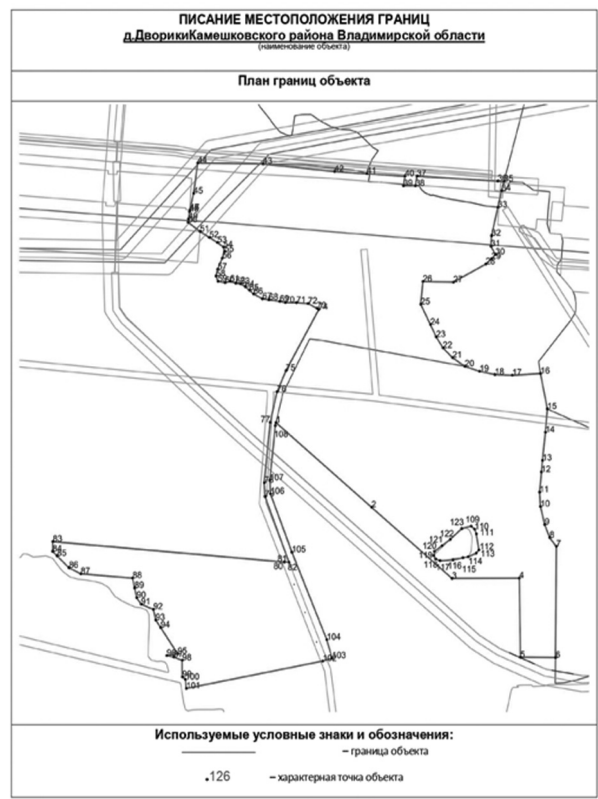
Сведения о местоположении измененных (уточненных) границ объекта

№ п/п	Наименование характеристик земельного участка	Значение характеристики
1	2	3
1	Адрес земельного участка или его местоположение	—
2	Категория земель	—
3	Вид разрешенного использования	—
4	Площадь земельного участка ± величина погрешности определения площади (Р ± ΔР), м²	1168418 ± 0
5	Предельный минимальный и максимальный размер земельного участка (Р _{мин}) и (Р _{макс}), м²	—
6	Кадастровый или иной номер объекта недвижимости, расположенного на земельном участке	—
7	Иные сведения	—

5. Общие сведения о частях образуемых земельных участков

Обозначение земельного участка :ЗУ1

№ п/п	Учетный номер или обозначение части	Площадь (Р), м²	± ΔР, м²	Характеристика части
1	2	3	4	5
—	—	—	—	—



000 1 13 02995 10 0000 130	Прочие доходы от компенсации затрат бюджетов сельских поселений	
000 1 14 00000 00 0000 400	ДОХОДЫ ОТ ПРОДАЖИ МАТЕРИАЛЬНЫХ И НЕМАТЕРИАЛЬНЫХ АКТИВОВ	725,1
000 1 14 06000 00 0000 430	Доходы от продажи земельных участков, находящихся в государственной и муниципальной собственности (за исключением земельных участков автономных учреждений)	725,1
000 1 14 06025 10 0000 430	Доходы от продажи земельных участков, находящихся в собственности сельских поселений (за исключением земельных участков муниципальных бюджетных и автономных учреждений)	725,1
000 1 16 00000 00 0000 140	ШТРАФЫ, САНКЦИИ, ВОЗМЕЩЕНИЕ УЩЕРБА	10,3
000 1 16 90050 10 0000 140	Прочие поступления от денежных взысканий (штрафов) и иных сумм в возмещение ущерба, зачисляемые в бюджеты сельских поселений	10,3
000 2 00 00000 00 0000 000	Итого собственных доходов БЕЗВОЗМЕЗДНЫЕ ПОСТУПЛЕНИЯ	9680,4
000 2 02 15000 10 0000 150	Дотации бюджетам бюджетной системы Российской Федерации	10175,3
000 2 02 15001 10 0000 150	Дотации бюджетам сельских поселений на выравнивание бюджетной обеспеченности	6975,0
000 2 02 15002 10 7044 150	Дотации бюджетам сельских поселений на поддержку мер по обеспечению сбалансированности бюджетов	2737,8
000 2 02 15002 10 7069 150	Дотации бюджетам сельских поселений на поддержку мер по обеспечению сбалансированности бюджетов	462,5
000 2 02 20000 10 0000 150	Субсидии бюджетам бюджетной системы Российской Федерации (межбюджетные субсидии)	8564,6
000 2 02 29999 10 7039 150	Прочие субсидии бюджетам сельских поселений (субсидии на реализацию Указа Президента Российской Федерации от 07 мая 2012 года № 597 «О мероприятиях по реализации государственной политики» на софинансирование расходных обязательств муниципальных образований, возникающих при поэтапном повышении средней заработной платы работников муниципальных учреждений сферы культуры и педагогических работников муниципальных учреждений дополнительного образования детей в сфере культуры)	1276,4
000 2 02 20077 10 0000 150	Субсидии на модернизацию котельного оборудования, газификация котельных, строительство объектов коммунальной инфраструктуры	959,4
000 2 02 25576 10 0000 150	Субсидии на обеспечение комплексного развития территорий по Владимирской области	368,0
000 2 02 20299 10 0000 150	Субсидии бюджетам сельских поселений на обеспечение мероприятий по переселению граждан из аварийного жилищного фонда, в том числе переселению граждан из аварийного жилищного фонда с учетом необходимости развития малоэтажного жилищного строительства, за счет средств поступивших от государственной корпорации - Фонда содействия реформированию жилищно-коммунального хозяйства	5870,9
000 2 02 20302 10 0000 150	Субсидии бюджетам сельских поселений на обеспечение мероприятий по переселению граждан из аварийного жилищного фонда, в том числе переселению граждан из аварийного жилищного фонда с учетом необходимости развития малоэтажного жилищного строительства, за счет средств бюджетов	89,9
000 2 02 30000 10 0000 150	Субвенции бюджетам бюджетной системы Российской Федерации	273,6
000 2 02 30024 10 6196 150	Субвенции бюджетам поселений на выполнение передаваемых полномочий субъектов Российской Федерации (Субвенции на предоставление мер социальной поддержки по оплате за содержание и ремонт жилья, услуг теплоснабжения (отопления) и электроснабжения работникам культуры и педагогическим работникам образовательных организаций дополнительного образования в сфере культуры)	20,5
000 2 02 35118 10 0000 150	Субвенции бюджетам сельских поселений на осуществление первичного воинского учета на территориях, где отсутствуют военные комиссариаты	253,1
000 2 02 40000 10 0000 150	Иные межбюджетные доходы	175,3
000 2 02 49999 10 0000 150	Прочие межбюджетные трансферты, передаваемые бюджетам сельских поселений	175,3
000 2 04 05000 10 0000 150	Безвозмездные поступления от негосударственных организаций	138,9
000 2 04 05020 10 0000 150	Поступления от денежных пожертвований, предоставляемых негосударственными организациями получателям средств бюджетов сельских поселений	138,9
000 2 07 05000 10 0000 150	Прочие безвозмездные поступления	492,5
000 2 07 05030 10 0000 150	Прочие безвозмездные поступления в бюджеты сельских поселений	492,5
	ВСЕГО ДОХОДОВ	29500,6

Приложение № 2 к решению Совета народных депутатов муниципального образования Второвское от 18.04.2023 № 139

Ведомственная структура расходов бюджета муниципального образования Второвское Камешковского района на 2022 год тыс.руб.

Наименование	Код главы	Код раздела	Код подраздела	Код целевой статьи	Группа вклада расходов	П л а н на 2022 год
АДМИНИСТРАЦИЯ МУНИЦИПАЛЬНОГО ОБРАЗОВАНИЯ ВТОРОВСКОЕ КАМЕШКОВСКОГО РАЙОНА	803					30416,7
ОБЩЕГОСУДАРСТВЕННЫЕ ВОПРОСЫ	803	01	00			4376,4
Функционирование Правительства РФ, высших исполнительных органов государственной власти субъектов РФ местных администраций	803	01	04			3711,4
Непрограммные расходы органов местного самоуправления	803	01	04	99		3711,4
Иные непрограммные расходы	803	01	04	99 9		3711,4
Расходы на выплаты по оплате труда главы муниципального образования	803	01	04	999 0001 10	100	1662,8
Расходы на выплаты по оплате труда работников центрального аппарата	803	01	04	99900001 10	100	1965,4
Расходы на выплаты персоналу государственных (муниципальных) органов (Поощрение региональных и муниципальных управленческих команд за достижение показателей деятельности органов исполнительной власти субъектов Российской Федерации	803	01	04	9990055491	100	59,3
Расходы на обеспечение функций муниципальных органов (Иные межбюджетные ассигнования)	803	01	04	99900001 10	800	23,9
Резервные фонды	803	01	11			0,0
Непрограммные расходы органов местного самоуправления	803	01	11	99		0,0
Иные непрограммные расходы	803	01	11	99 9		0,0
Формирование и использование резервных фондов администрации муниципального образования Второвское (Иные межбюджетные трансферты)	803	01	11	99900201 10	800	0,0
Другие общегосударственные вопросы	803	01	13			665,0
Непрограммные расходы органов местного самоуправления	803	01	13	99		656,0
Иные непрограммные расходы	803	01	13	99 9		656,0
Прочая закупка товаров работ и услуг (продукты питания, сувенирная продукция)	803	01	13	99900210 10	200	89,7
Прочая закупка товаров работ и услуг	803	01	13	99900210 20	200	430,6
Расходы на обеспечение функций муниципальных органов (на исполнение судебных актов, членские взносы в Ассоциацию «Совет муниципальных образований»)	803	01	13	99900210 20	800	30,3
Расходы муниципального образования на обеспечение гарантий деятельности старост сельских населенных пунктов.	803	01	13	99900210 20	300	9,0
Расходы на обеспечение функций муниципальных органов (на публикацию нормативных актов в районной газете Знамя»	803	01	13	99900210 40	200	105,4
НАЦИОНАЛЬНАЯ ОБОРОНА	803	02	00			253,1
Мобилизационная и вневойсковая подготовка	803	02	03			253,1
Непрограммные расходы органов местного самоуправления	803	02	03	99		253,1
Иные непрограммные расходы	803	02	03	99 9		253,1
Расходы на выплаты по оплате труда для осуществления первичного учета на территориях, где отсутствуют военные комиссариаты	803	02	03	99900511 80	100	212,8
Прочая закупка товаров работ и услуг	803	02	03	99900511 80	200	40,3

НАЦИОНАЛЬНАЯ БЕЗОПАСНОСТЬ И ПРАВООХРАНИТЕЛЬНАЯ ДЕЯТЕЛЬНОСТЬ	803	03	00			270,3
Защита населения и территории от чрезвычайных ситуаций природного и техногенного характера, пожарная безопасность	803	03	10			270,3
Непрограммные расходы органов местного самоуправления	803	03	10	99		270,3
Иные непрограммные расходы	803	03	10	99 9		270,3
Прочая закупка товаров работ и услуг	803	03	10	99900001 90	200	270,3
ЖИЛИЩНО-КОММУНАЛЬНОЕ ХОЗЯЙСТВО	803	05	00			18235,7
Жилищное хозяйство	803	05	01			6976,1
Непрограммные расходы органов местного самоуправления	803	05	01	99		1234,1
Иные непрограммные расходы	803	05	01	99 9		1234,1
Прочая закупка товаров работ и услуг (обследование домов, ремонт муниципомушества)	803	05	01	99900001 90	200	1046,4
Уплата прочих налогов, сборов	803	05	01	99900001 90	800	187,7
Муниципальная адресная программа «Переселение граждан из многоквартирных домов, признанных аварийными после 1 января 2012г. в 2021-2027 годах»	803	05	01	04		5742,0
Основное мероприятие «Переселение граждан из ветхого и аварийного жилищного фонда муниципального образования Второвское в 2021-2027 годах	803	05	01	04 0 F3		5742,0
Обеспечение мероприятий по переселению граждан из аварийного жилищного фонда, троительства за счет средств, поступивших от государственной корпорации - Фонда содействия реформированию жилищно-коммунального хозяйства (Капитальные вложения в объекты недвижимого имущества государственной (муниципальной) собственности)	803	05	01	040F367483	400	5627,2
Обеспечение мероприятий по переселению граждан из аварийного жилищного фонда, за счет средств областного бюджета (Капитальные вложения в объекты недвижимого имущества государственной (муниципальной) собственности)	803	05	01	040F367484	400	86,1
Обеспечение мероприятий по переселению граждан из аварийного жилищного фонда, за счет местного бюджета (Капитальные вложения в объекты недвижимого имущества государственной (муниципальной) собственности)	803	05	01	040F367485	400	28,7
Коммунальное хозяйство	803	05	02			1087,8
Непрограммные расходы органов местного самоуправления	803	05	02	99		77,2
Иные непрограммные расходы	803	05	02	99 9		77,2
Прочая закупка товаров работ и услуг за счет внебюджетных источников	803	05	02	99900001 90	200	77,9
Муниципальная программа « Энергосбережение и повышение энергетической эффективности на территории муниципального образования Второвское Камешковского района на 2021-2023 годы»	803	05	02	03		1009,9
Основное мероприятие « Энергосбережение и повышение энергетической эффективности»	803	05	02	03 0 01		1009,9
Обеспечение мероприятий перевод муниципальных квартир на газовое индивидуальное отопление за счет областного бюджета	803	05	02	03001271 25	400	959,4
Обеспечение мероприятий перевод муниципальных квартир на газовое индивидуальное отопление за счет местного бюджета	803	05	02	03002271 25	400	50,5
Благоустройство	803	05	03			3265,6
Непрограммные расходы органов местного самоуправления	803	05	03	99		2707,1
Иные непрограммные расходы	803	05	03	99 9		2707,1
Расходы на благоустройство	803	05	03	99900001 90	200	622,3
Прочая закупка товаров работ и услуг за счет пожертвований граждан	803	05	03	99900070 69	200	653,9
Расходы на уличное освещение	803	05	03	99900001 90	200	972,9
Расходы на организацию и содержание мест захоронения	803	05	03	99900001 90	200	458,0
Муниципальная программа « Комплексное развитие сельских территорий на 2019-2023 годы»	803	05	03	05		558,5
Основное мероприятие « Комплексное развитие сельских территорий на 2019-2023 годы»	803	05	03	05 0 Л2		558,5
Обеспечение мероприятий на комплексное развитие сельских территорий по благоустройству за счет областного бюджета	803	05	03	41302557 64	200	368,0
Обеспечение мероприятий на комплексное развитие сельских территорий по благоустройству за счет местного бюджета	803	05	03	05302557 64	200	19,4
Прочая закупка товаров работ и услуг за счет местного бюджета	803	05	03	05303557 64	200	32,2
Прочая закупка товаров работ и услуг за счет внебюджетных источников	803	05	03	05302557 63	200	138,9
Другие вопросы в области жилищно-коммунального хозяйства	803	05	05			6906,2
Непрограммные расходы органов местного самоуправления	803	05	05	99		6906,2
Иные непрограммные расходы	803	05	05	99 9		6906,2
Расходы на выплаты персоналу в целях обеспечения выполнения функций государственными (муниципальными) органами, казенными учреждениями, органами управления государственными внебюджетными фондами	803	05	05	99900005 90	100	5098,2
Прочая закупка товаров работ и услуг	803	05	05	99900005 90	200	1786,1
Расходы на обеспечение функций муниципальных органов (Иные межбюджетные ассигнования)	803	05	05	99900005 90	800	21,9
Образование	803	07	00			0,0
Другие вопросы в области образования	803	07	09			0,0
Непрограммные расходы органов местного самоуправления	803	07	09	99		0,0
Иные непрограммные расходы	803	07	09	99 9		0,0
Прочая закупка товаров работ и услуг	803	07	09	99900210 70	200	0,0
Культура, кинематография	803	08	00			6765,0
Культура	803	08	01			6765,0
Непрограммные расходы органов местного самоуправления	803	08	01	99		6765,0
Иные непрограммные расходы	803	08	01	99 9		6765,0
Расходы за счет субсидий из областного бюджета на реализацию Указа Президента РФ от 07.05.2012г. № 597 «О мероприятиях по реализации государственной политике» на софинансирование расходных обязательств муниципальных образований, возникающих при поэтапном повышении средней заработной платы работников муниципальных учреждений культуры и педагогических работников муниципальных учреждений дополнительного образования детей в сфере культуры в рамках прочих непрограммных расходов	803	08	01	33302703 90	100	1276,4
Расходы на выплаты персоналу в целях обеспечения выполнения функций государственными (муниципальными) органами, казенными учреждениями, органами управления государственными внебюджетными фондами	803	08	01	99900005 90	100	3249,8
Прочая закупка товаров работ и услуг	803	08	01	99900005 90	200	1260,4
Расходы за счет субвенции на предоставление мер социальной поддержки по оплате за содержание и ремонт жилья, услуг теплоснабжения (отопления) и электроснабжения работникам культуры и педагогическим работникам образовательных организаций дополнительного образования детей в сфере культуры	803	08	01	99900619 60	100	20,5
Расходы на обеспечение функций муниципальных органов (Иные межбюджетные ассигнования)	803	08	01	99900005 90	800	85,8
Расходы на выплаты персоналу в целях обеспечения выполнения функций государственными (муниципальными) органами, казенными учреждениями, органами управления государственными внебюджетными фондами	803	08	01	99900005 90	100	872,1
Социальная политика	803	10	00			516,2
Пенсионное обеспечение	803	10	01			506,2
Непрограммные расходы органов местного самоуправления	803	10	01	99		506,2
Иные непрограммные расходы	803	10	01	99 9		506,2
Расходы на выплату пенсии за выслугу лет муниципальным служащим и лицам, замещающим государственные должности	803	10	01	99900110 50	300	506,2
Социальное обеспечение населения	803	10	03			10,0
Непрограммные расходы органов местного самоуправления	803	10	03	99		10,0
Иные непрограммные расходы	803	10	03	99 9		10,0
Социальное обеспечение населения и иные выплаты населению	803	10	03	99900110 60	300	10,0
Физическая культура и спорт	803	11	00			0,0
Массовый спорт	803	11	02			0,0
Непрограммные расходы органов местного самоуправления	803	11	02	99		0,0
Иные непрограммные расходы	803	11	02	99 9		0,0
Прочая закупка товаров работ и услуг	803	11	02	99900210 30	200	0,0
Итого:						30416,7

Приложение № 3

крещению Совета народных депутатов муниципального образования Второвское от 18.04.2023 № 139

Распределение бюджетных ассигнований по разделам, подразделам, классификации расходов бюджета муниципального образования Второвское Камешковского района на 2022 года

Наименование	Код раз-дела	Код под-раздела	План на 2022 год
ОБЩЕГОСУДАРСТВЕННЫЕ ВОПРОСЫ	01		4376,4
Функционирование Правительства РФ, высших исполнительных органов государственной власти субъектов РФ, местных администраций	01	04	3711,4
Резервные фонды	01	11	0,0
Другие общегосударственные вопросы	01	13	665,0
НАЦИОНАЛЬНАЯ ОБОРОНА	02		253,1
Мобилизационная и вневойсковая подготовка	02	03	253,1
НАЦИОНАЛЬНАЯ БЕЗОПАСНОСТЬ И ПРАВООХРАНИТЕЛЬНАЯ ДЕЯТЕЛЬНОСТЬ	03		270,3
Защита населения и территории от чрезвычайных ситуаций природного и техногенного характера, пожарная безопасность	03	10	270,3
ЖИЛИЩНО-КОММУНАЛЬНОЕ ХОЗЯЙСТВО	05		18235,7
Жилищное хозяйство	05	01	6976,1
Коммунальное хозяйство	05	02	1087,8
Благоустройство	05	03	3265,6
Другие вопросы в области жилищно-коммунального хозяйства	05	05	6906,2
Образование	07		0,0
Другие вопросы в области образования	07	09	0,0
КУЛЬТУРА И КИНЕМАТОГРАФИЯ	08		6765,0
Культура	08	01	6765,0
СОЦИАЛЬНАЯ ПОЛИТИКА	10		516,2
Пенсионное обеспечение	10	01	506,2
Социальное обеспечение населения	10	03	10,0
ФИЗИЧЕСКАЯ КУЛЬТУРА И СПОРТ	11		0,0
Массовый спорт	11	02	0,0
Итого:			30416,7

Приложение № 4

крещению Совета народных депутатов муниципального образования Второвское от 18.04.2023 № 139

Объем бюджетных ассигнований, направляемых на исполнение публичных нормативных обязательств на 2022 год

Наименование публичного нормативного обязательства	Сумма, тыс. рублей
1	2
Общий объем - всего	516,2
в том числе:	
Иные пенсии, социальные выплаты к пенсиям	506,2
Оказание материальной помощи в целях социальной поддержки населения муниципального образования Второвское Камешковского района	10,0

Приложение № 5

крещению Совета народных депутатов муниципального образования Второвское Камешковского района от 18.04.2023 № 139

Распределение бюджетных ассигнований по целевым статьям (муниципальным программам и непрограммным направлениям деятельности), группам видов расходов, разделам, подразделам классификации расходов бюджета муниципального образования Второвское Камешковского района на 2022 год

Наименование	ЦСР	ВР	Пз	Пз	Сумма 2022 год
Итого					7 310,4
Муниципальная программа «Переселение граждан из многоквартирных домов, признанных аварийными после 1 января 2012г. В 2021-2027 годах»	04				5 742,0
Основное мероприятие «Переселение граждан из ветхого и аварийного жилищного фонда муниципального образования Второвско в 2021-2027 годах»	04 0 F3				5990,8
Обеспечение мероприятий по переселению граждан из аварийного жилищного фонда, строительства, за счет средств, поступивших от государственной корпорации _ Фонда содействия реформированию жилищно-коммунального хозяйства (Капитальные вложения в объекты недвижимого имущества государственной (муниципальной) собственности)	040F367483	400	05	01	5627,2
Обеспечение мероприятий по переселению граждан из аварийного жилищного фонда, строительства, за счет средств областного бюджета (Капитальные вложения в объекты недвижимого имущества государственной (муниципальной) собственности)	040F367484	400	05	01	86,1
Обеспечение мероприятий по переселению граждан из аварийного жилищного фонда, строительства, за счет средств местного бюджета (Капитальные вложения в объекты недвижимого имущества государственной (муниципальной) собственности)	040F367485	400	05	01	28,70
Муниципальная программа «Энергосбережение и повышение энергетической эффективности на территории муниципального образования Второвское Камешковского района на 2021-2023 годы»	03				1 009,9
Основное мероприятие «Энергосбережение и повышение энергетической эффективности»	03 0 01				1 009,9
Обеспечение мероприятий перевод муниципальных квартир на газовое индивидуальное отопление за счет областного бюджета	0 3 0 0 1	200	05	01	959,4
Обеспечение мероприятий перевод муниципальных квартир на газовое индивидуальное отопление за счет областного бюджета	0 3 0 0 2	200	05	01	50,5
Муниципальная программа «Комплексное развитие сельских территорий на 2019-2023 годы»	05				558,5
Основное мероприятие «Комплексное развитие сельских территорий на 2019-2023 годы»	05 0 П2				558,5
Обеспечение мероприятий на комплексное развитие сельских территорий по благоустройству за счет областного бюджета	4130255764	200	05	03	368,0
Обеспечение мероприятий на комплексное развитие сельских территорий по благоустройству за счет местного бюджета	0530255764	200	05	03	19,4
Обеспечение мероприятий на комплексное развитие сельских территорий по благоустройству за счет местного бюджета	0530355764	200	05	03	32,2
Обеспечение мероприятий на комплексное развитие сельских территорий по благоустройству за счет внебюджетных источников	0530255763	200	05	03	138,9

Приложение № 6

крещению Совета народных депутатов муниципального образования Второвское от 18.04.2023 № 139

Источники финансирования дефицита бюджета муниципального образования Второвское на 2022 год

Показатель	Сумма
2	3
Источники финансирования дефицита бюджета муниципального образования	916,1
Источники внутреннего финансирования дефицита бюджета муниципального образования	916,1
Получение кредитов от кредитных организаций бюджетом муниципального образования Второвское в валюте Российской Федерации	-
Погашение кредитов от кредитных организаций бюджетом муниципального образования Второвское в валюте Российской Федерации	-
Разница между полученными и погашенными кредитами от кредитных организаций бюджетом муниципального образования Второвское в валюте Российской Федерации	-
Изменение остатков средств на счетах по учету средств местных бюджетов в течение соответствующего финансового года	916,1

ОТДЕЛ ИМУЩЕСТВЕННЫХ И ЗЕМЕЛЬНЫХ ОТНОШЕНИЙ

Постановлением администрации Камешковского района от 12.04.2023 № 432 принято решение о реализации муниципального имущества путем проведения электронного аукциона.

Объект продажи:
- нежилое здание МОУ Горковская начальная общеобразовательная школа с кадастровым номером 33:06:120401:552, площадь 460 кв.м., расположенное по адресу: Владимирская область, Камешковский район, с. Горки, ул. Колхозная, д. 6;
- земельный участок с кадастровым номером 33:06:120401:329, площадью 5022 кв.м., из категории земель: земли населенных пунктов, вид разрешенного использования: образование и просвещение. Местоположение установлено относительно ориентира, расположенного за пределами участка. Ориентир жилой дом №10, Участок находится в 243 м по направлению на юго-запад от ориентира. Почтовый адрес ориентира: Владимирская область, Камешковский район, с. Горки Обременения, ограничения в использовании- охранный зона объектов электросетевого хозяйства ВЛ-0,4 кВ д. Горки, ВЛ-10 кВ;
- теневого навес - 5,35м х3,1м;
- насос циркуляционный CN32/80 «Оазис», 2 котла «Дон».
Рыночная стоимость продаваемого имущества - 1 803 842 (Один миллион восемьсот три тысячи восемьсот сорок два) рубля 00 копеек, из них НДС - 103 108 (Сто три тысячи сто восемьдесят три) рубля 33 копейки, исходя из стоимости, определенной независимым оценщиком (Отчет № 363/2023 от 04.02.2023), в том числе:
- нежилое здание МОУ Горковская начальная общеобразовательная школа — 533 000 (Пятьсот тридцать три тысячи) рублей 00 копеек с учетом НДС (20%) - 88 833 (Восемьдесят восемь тысяч восемьсот тридцать три) рубля 33 копейки;
- земельный участок — 1 185 192 (Один миллион сто восемьдесят пять тысяч сто девяносто два) рубля 00 копеек;
- теневого навес — 72 000 (Семьдесят две тысячи) рублей 00 копеек с учетом НДС (20%) - 12 000 (Двенадцать тысяч) рублей 00 копеек;
- насос циркуляционный — 1 150 (Одна тысяча сто пятьдесят) рублей 00 копеек с учетом НДС (20%) - 191 (Сто девяносто один) рубль 67 копеек;
- 2 котла «Дон» - 12 500 (Двенадцать тысяч пятьсот) рублей 00 копеек с учетом НДС (20%) - 2 083 (Две тысячи восемьсот тридцать три) рубля 33 копейки;
Способ приватизации: продажа путем проведения электронного аукциона.
Аукцион состоится 25 мая 2023 года в 11-00 на сайте единой электронной торговой площадки -https://178fz.roseltorg.ru

Порядок определения победителей: Победителем аукциона в электронной форме признается участник, предложивший наиболее высокую цену имущества.
Начальная цена - 1 803 842 (Один миллион восемьсот три тысячи восемьсот сорок два) рубля 00 копеек.

Шаг аукциона - 90 192 (девяносто тысяч сто девяносто два) рубля 10 коп.
Размер задатка — 180 384 (Сто восемьдесят тысяч триста восемьдесят четыре) рубля 20 коп. (10% начальной цены продажи);

Прием заявок производится: Заявки подаются путем размещения ее электронного образа, с приложением электронных образов документов в соответствии с перечнем, указанным в аукционной документации, на сайте электронной торговой площадки https://178fz.roseltorg.ru.

Для обеспечения доступа к подаче заявки и дальнейшей процедуре электронного аукциона претенденту необходимо пройти регистрацию на электронной торговой площадке АО «Единая электронная торговая площадка» в соответствии с Регламентом электронной площадки.

Ограничения участия отдельных категорий физических и юридических лиц, в приватизации имущества: Ограничения участия отдельных категорий физических и юридических лиц устанавливаются в соответствии с законодательством Российской Федерации.

Пкупателями муниципального имущества могут быть любые физические и юридические лица, за исключением государственных и муниципальных унитарных предприятий, государственных и муниципальных учреждений, а также юридических лиц, в уставном капитале которых доля Российской Федерации, субъектов Российской Федерации и муниципальных образований превышает 25 (двадцать пять) процентов, а также за исключением случаев ограничения участия лиц, предусмотренных статьей 5 Закона о приватизации.

Для участия в электронном аукционе претендент вносит задаток в размере 20 % от начальной цены продаваемого объекта.

Задаток для участия в аукционе служит обеспечением исполнения обязательства победителя аукциона по заключению договора купли-продажи и оплате приобретенного на торгах имущества, вносится единым платежом на лицевой счет Претендента, открытый при регистрации на электронной торговой площадке.

Данное сообщение является публичной офертой для заключения договора о задатке в соответствии со статьей 437 Гражданского кодекса Российской Федерации, а подача претендентом заявки и перечисление задатка является акцептом такой оферты, после чего договор о задатке считается заключенным в письменной форме.

Договор купли-продажи на имущество заключается между продавцом и победителем аукциона в течение пяти рабочих дней с даты подведения итогов аукциона

Информация о предыдущих торгах: Аукцион, по продаже указанного муниципального имущества проводится впервые.

МО ВАХРОМЕЕВСКОЕ

ПОСТАНОВЛЕНИЕ администрации муниципального образования Вахромеевское Камешковского района Владимирской области от 28.12.2022 № 114

О прекращении деятельности по проведению очередных захоронений умерших (погибших) граждан на кладбище в погосте Старая Никола Камешковского района (кадастровый номер 33:06:000000:1038)

В соответствии со статьями 4, 16 Федерального закона от 12 января 1996 года № 8-ФЗ «О погребении и похоронном деле», статьей 14 Федерального закона от 6 октября 2003 года № 131-ФЗ «Об общих принципах организации местного самоуправления в Российской Федерации», руководствуясь статьей 14 Устава муниципального образования Вахромеевское, решением Совета народных депутатов муниципального образования Вахромеевское Камешковского района от 26 марта 2020 года № 173 «Об утверждении Правил работы муниципальных кладбищ на территории муниципального образования Вахромеевское и порядка их содержания», в целях обеспечения санитарно-эпидемиологического благополучия населения постановляю:

1. Прекратить деятельность по проведению очередных захоронений умерших (погибших) граждан на кладбище в погосте Старая Никола Камешковского района (кадастровый номер 33:06:000000:1038), за исключением захоронений в родственную могилу.
2. Настоящее постановление вступает в силу со дня его опубликования в Камешковской районной газете «Знамя».
3. Контроль за выполнением настоящего постановления возложить на заместителя главы администрации муниципального образования Вахромеевское Камешковского района.

Глава администрации муниципального образования Вахромеевское Камешковского района Ю.Н. УМАНОВА

ЗНАМЯ
Общественно-политическая газета Камешковского района

И.о. главного редактора
К.Ю. ДЕНИСОВА
УЧРЕДИТЕЛЬ
МУ Камешковского района «Редакция газеты «Знамя»

АДРЕС РЕДАКЦИИ и ИЗДАТЕЛЯ:
601300, Владимирская обл., г. Камешково, ул. Совхозная, д. 18
Телефоны: гл. редактора: 8-49248-2-22-37; корреспонденты: 2-13-58, 2-27-31; отв. секретарь: 2-28-80; бухгалтерия: 2-20-74, отдел рекламы: тел./факс 2-13-59 (с 8.00 до 17.00), (e-mail: znamja.reklama@yandex.ru).
E-mail: znamja.kam@yandex.ru. Индекс для подписки 50981.
Газета зарегистрирована Управлением Роскомнадзора по Владимирской обл. от 27.05.2013г. ПИ № ТУ 33-00306 в связи со сменой учредителя

Материалы, публикуемые в «Знамени», могут не отражать точку зрения учредителей и журналистского коллектива.
За содержание рекламных материалов и объявлений редакция ответственности не несет.
Материалы с пометкой «реклама» публикуются на правах рекламы. Электронную версию официальных (промежуточных) номеров газеты «Знамя» читайте на сайте znamja.com, также эти номера можно приобрести в редакции.