

ЗНАМЯ

Основана
16 октября 1940 года.

№ 24
(8159)

Официальный
выпуск № 12

Пятница, 1 апреля 2022 года

МО КАМЕШКОВСКИЙ РАЙОН

РОССИЙСКАЯ ФЕДЕРАЦИЯ
Владимирская область

ПОСТАНОВЛЕНИЕ

Администрации Камешковского района
от 28.03.2022 № 446

Об организации системы внутреннего обеспечения соответствия требованиям антимонопольного законодательства в администрации Камешковского района

В целях исполнения Указа Президента Российской Федерации от 21.12.2017 № 618 «Об основных направлениях государственной политики по развитию конкуренции», в соответствии с распоряжением Правительства Российской Федерации от 18.10.2018 № 2258-р «Об утверждении методических рекомендаций по созданию и организации федеральными органами исполнительной власти системы внутреннего обеспечения соответствия требованиям антимонопольного законодательства» по с т а н о в л я ю:

1. Утвердить:
 - 1.1. Положение об организации системы внутреннего обеспечения соответствия требованиям антимонопольного законодательства в администрации Камешковского района согласно приложению № 1.
 - 1.2. Критерии распределения рисков нарушения антимонопольного законодательства согласно приложению № 2.
 - 1.3. Форму уведомления о проведении публичных консультаций в рамках анализа нормативных правовых актов на соответствие их антимонопольному законодательству согласно приложению № 3.
 - 1.4. Форму уведомления о проведении публичных консультаций в рамках анализа проекта нормативного правового акта на соответствие его антимонопольному законодательству согласно приложению № 4.
 - 1.5. Форму описания рисков нарушения антимонопольного законодательства согласно приложению № 5.
 - 1.6. Форму плана мероприятий по снижению рисков нарушения антимонопольного законодательства согласно приложению № 6.
 - 1.7. Состав комиссии по организации системы антимонопольного комплаенса администрации Камешковского района согласно приложению № 7.
2. Контроль за исполнением данного постановления возложить на заместителя главы администрации района по экономике.
3. Постановление вступает в силу после опубликования в районной газете «Знамя» и подложки размещению на официальном сайте администрации района в информационной сети Интернет.

Глава администрации района А.З. КУРГАНСКИЙ

Приложение № 1
к постановлению администрации района
от 28.03.2022 № 446

ПОЛОЖЕНИЕ

ОБ ОРГАНИЗАЦИИ СИСТЕМЫ ВНУТРЕННЕГО ОБЕСПЕЧЕНИЯ СООТВЕТСТВИЯ
ТРЕБОВАНИЯМ АНТИМОНОПОЛЬНОГО ЗАКОНОДАТЕЛЬСТВА В АДМИНИСТРАЦИИ
КАМЕШКОВСКОГО РАЙОНА

1. Общие положения
 - 1.1. Положение об организации системы внутреннего обеспечения соответствия требованиям антимонопольного законодательства в администрации Камешковского района (далее - Положение) разработано во исполнение Указа Президента Российской Федерации от 21 декабря 2017 года № 618 «Об основных направлениях государственной политики по развитию конкуренции», в соответствии с распоряжением Правительства Российской Федерации от 18.10.2018 № 2258-р «Об утверждении методических рекомендаций по созданию и организации федеральными органами исполнительной власти системы внутреннего обеспечения соответствия требованиям антимонопольного законодательства» и определяет порядок внутреннего обеспечения соответствия требованиям антимонопольного законодательства в администрации Камешковского района.
 - 1.2. Для целей Положения используются следующие понятия:
 - «антимонопольное законодательство» - законодательство, основывающееся на Конституции Российской Федерации, Гражданском кодексе Российской Федерации и состоящее из Федерального закона «О защите конкуренции», иных федеральных законов, регулирующих отношения, связанные с защитой конкуренции, в том числе с предупреждением и пресечением монополистической деятельности и недобросовестной конкуренции, в которых участвуют федеральные органы исполнительной власти, органы государственной власти субъектов Российской Федерации, органы местного самоуправления, иные осуществляющие функции указанных органов организации, а также государственные внебюджетные фонды, Центральный банк Российской Федерации, российские юридические лица и иностранные юридические лица, физические лица, в том числе индивидуальные предприниматели;
 - «антимонопольный комплаенс» - совокупность правовых и организационных мер, направленных на соблюдение требований антимонопольного законодательства и предупреждение его нарушения;
 - «антимонопольный орган» - федеральный антимонопольный орган и его территориальные органы;
 - «доклад об антимонопольном комплаенсе» - документ, содержащий информацию об организации и функционировании антимонопольного комплаенса в администрации Камешковского района;
 - «коллегиальный орган» - совещательный орган, осуществляющий оценку эффективности антимонопольного комплаенса;
 - «нарушение антимонопольного законодательства» - недопущение, ограничение, устранение конкуренции;
 - «риски нарушения антимонопольного законодательства» - сочетание вероятности и последствий наступления неблагоприятных событий в виде ограничения, устранения или недопущения конкуренции;
 - «уполномоченный орган» - структурное подразделение, осуществляющее внедрение и контроль за исполнением в администрации Камешковского района антимонопольного комплаенса.
 - 1.3. Цели антимонопольного комплаенса:
 - а) обеспечение соответствия деятельности администрации Камешковского района требованиям антимонопольного законодательства;
 - б) профилактика нарушения требований антимонопольного законодательства в деятельности администрации Камешковского района;
 - в) достижение целей совершенствования государственной политики по развитию конкуренции, а именно:
 - повышение удовлетворенности потребителей за счет расширения ассортимента товаров, работ, услуг, повышения их качества и снижения цен;
 - повышение экономической эффективности и конкурентоспособности хозяйствующих субъектов, в том числе за счет обеспечения равного доступа к товарам и услугам субъектов естественных монополий, государственным и муниципальным услугам, необходимым для ведения предпринимательской деятельности;
 - стимулирование инновационной активности хозяйствующих субъектов, повышение доли наукоёмких товаров и услуг в структуре производства, развитие рынков высокотехнологичной продукции;
 - стабильный рост и развитие экономики, снижение социальной напряженности в обществе.
 - 1.4. Задачи антимонопольного комплаенса:
 - а) выявление рисков нарушений антимонопольного законодательства;
 - б) управление рисками нарушения антимонопольного законодательства;
 - в) контроль соответствия деятельности администрации Камешковского района требованиям антимонопольного законодательства;
 - г) оценка эффективности функционирования в администрации Камешковского района антимонопольного комплаенса.
 - 1.5. Принципы антимонопольного комплаенса:
 - а) заинтересованность администрации Камешковского района в эффективности функционирования антимонопольного комплаенса;
 - б) регулярность оценки рисков нарушения антимонопольного законодательства;
 - в) обеспечение информационной открытости функционирования в администрации Камешковского района антимонопольного комплаенса;
 - г) непрерывность функционирования антимонопольного комплаенса в администрации Камешковского района;
 - д) совершенствование антимонопольного комплаенса.
 2. Организация антимонопольного комплаенса
 - 2.1. Общий контроль организации антимонопольного комплаенса и обеспечения его функционирования осуществляется главой администрации Камешковского района, который:
 - а) вводит в действие акт об антимонопольном комплаенсе, а также принимает внутренние документы, регламентирующие реализацию антимонопольного комплаенса;

- б) применяет предусмотренные законодательством Российской Федерации меры ответственности за нарушение муниципальными служащими администрации Камешковского района правил антимонопольного комплаенса;
- в) рассматривает материалы, отчеты и результаты периодических оценок эффективности функционирования антимонопольного комплаенса и принимает меры, направленные на устранение выявленных недостатков;
- г) осуществляет контроль за устранением выявленных недостатков антимонопольного комплаенса.

2.2. Уполномоченным органом является отдел экономики администрации Камешковского района.

К компетенции уполномоченного органа относятся следующие функции:

- а) подготовка и представление главе администрации Камешковского района акта о внесении изменений в антимонопольный комплаенс, а также муниципальных правовых актов администрации, регламентирующих процедуры антимонопольного комплаенса;

б) обобщение информации, поступившей от структурных подразделений администрации Камешковского района, подготовка сводных отчетов и результатов оценки эффективности организации и функционирования антимонопольного комплаенса, представление их главе администрации Камешковского района;

в) обобщение информации, поступившей от структурных подразделений администрации Камешковского района, касающейся выявления рисков нарушения антимонопольного законодательства, учета обстоятельств, связанных с рисками нарушения антимонопольного законодательства, определения вероятности возникновения рисков нарушения антимонопольного законодательства;

г) обобщение информации, поступившей от структурных подразделений администрации Камешковского района, о внутренних документах, которые могут повлечь нарушение антимонопольного законодательства, представление ее главе администрации Камешковского района;

д) организация взаимодействия со структурными подразделениями администрации Камешковского района по вопросам, связанным с антимонопольным комплаенсом.

2.3. К полномочиям структурных подразделений администрации Камешковского района относятся следующие функции:

а) ознакомление сотрудников в пределах компетенций с Положением по вопросам, связанным с соблюдением антимонопольного законодательства и антимонопольным комплаенсом;

б) взаимодействие с антимонопольным органом и организация содействия ему в части, касающейся вопросов, связанных с проводимыми проверками;

в) предоставление в уполномоченный орган информации о внутренних документах, которые могут повлечь нарушение антимонопольного законодательства. Информация предоставляется не позднее 15 октября текущего года.

2.4. К полномочиам управления делами администрации Камешковского района относится функция по выявлению конфликта интересов в деятельности муниципальных служащих и структурных подразделений администрации Камешковского района, разработка предложений по их исключению.

2.5. Функции коллегиального органа, осуществляющего оценку эффективности организации и функционирования антимонопольного комплаенса, возлагаются на комиссию по организации системы антимонопольного комплаенса администрации Камешковского района (приложение № 7). Заседания Комиссии проводятся не реже одного раза в год, не позднее 15 декабря.

2.5.1. Ответственный секретарь Комиссии за 5 дней до заседания информирует членов Комиссии о дате, времени и месте проведения заседания и не позднее, чем за 3 дня до заседания передает членам Комиссии необходимые материалы к заседанию.

2.5.2. Учет членов Комиссии, присутствующих на заседании, ведение протокола заседания, организационно-техническое обеспечение работы Комиссии осуществляется ответственным секретарем Комиссии.

2.5.3. Заседание Комиссии правомочно, если на нем присутствуют не менее половины членов Комиссии, в том числе председатель и ответственный секретарь.

2.5.4. Решение Комиссии принимается большинством голосов членов Комиссии, присутствующих на заседании.

2.5.5. Заседания и решения Комиссии оформляются протоколом и визируются членами Комиссии. Протокол составляется ответственным секретарем не позднее 10 дней после проведения заседания и подписывается председателем и членами Комиссии.

2.6. К функциям коллегиального органа относятся:

а) рассмотрение и оценка мероприятий администрации Камешковского района в части, касающейся функционирования антимонопольного комплаенса;

б) рассмотрение и утверждение доклада об антимонопольном комплаенсе.

3. Выявление и оценка рисков нарушения антимонопольного законодательства

3.1. В целях выявления рисков нарушения антимонопольного законодательства структурными подразделениями администрации Камешковского района в части своей компетенции на регулярной основе проводятся следующие мероприятия и результаты их реализации для обобщения и контроля направляются в уполномоченный орган:

а) анализ выявленных нарушений антимонопольного законодательства в деятельности администрации Камешковского района за предыдущие 3 года (наличие предостережений, предупреждений, штрафов, жалоб, возбужденных дел);

б) анализ нормативных правовых актов администрации Камешковского района;

в) анализ проектов нормативных правовых актов администрации Камешковского района;

г) мониторинг и анализ практики применения в администрации Камешковского района антимонопольного законодательства;

д) проведение систематической оценки эффективности разработанных и реализуемых мероприятий по снижению рисков нарушения антимонопольного законодательства.

3.2. При проведении (не реже 1 раза в год) структурными подразделениями администрации Камешковского района в части своей компетенции анализа выявленных нарушений антимонопольного законодательства за предыдущие 3 года (наличие предостережений, предупреждений, штрафов, жалоб, возбужденных дел) реализуются следующие мероприятия, а результаты их реализации для обобщения и контроля направляются в уполномоченный орган:

а) осуществление сбора сведений о наличии нарушений антимонопольного законодательства;

б) составление перечня нарушений антимонопольного законодательства в администрации Камешковского района, который содержит классифицированные по полномочиям в сферах деятельности администрации района сведения о выявленных за последние 3 года нарушениях антимонопольного законодательства (отдельно по каждому нарушению) и информацию о нарушении (указание нарушенной нормы антимонопольного законодательства, краткое изложение сути нарушения, указание последствий нарушения антимонопольного законодательства и результата рассмотрения нарушения антимонопольным органом), позицию антимонопольного органа, сведения о мерах по устранению нарушения, а также о мерах, направленных на недопущение повторения нарушения.

3.3. Проведение анализа нормативных правовых актов администрации Камешковского района осуществляется уполномоченным органом, включая:

а) разработку и обеспечение размещения на официальном сайте исчерпывающего перечня нормативных правовых актов администрации Камешковского района с приложением к перечню актов текстов таких актов, за исключением актов, содержащих сведения, относящиеся к охраняемой законом тайне;

б) обеспечение размещения на официальном сайте уведомления о начале сбора замечаний и предложений организаций и граждан по перечню актов (согласно приложению № 3) в целях проведения публичных консультаций. Срок проведения публичных консультаций составляет 30 рабочих дней со дня размещения уведомления на официальном сайте администрации района;

в) осуществление сбора и проведение анализа (на предмет законности, обоснованности) представленных замечаний и предложений организаций и граждан по перечню актов;

г) принятие в течение 10 рабочих дней со дня окончания публичных консультаций решения о целесообразности (нецелесообразности) внесения изменений в нормативные правовые акты администрации района.

3.4. Проведение анализа проектов нормативных правовых актов администрации Камешковского района осуществляется уполномоченным органом, включая:

а) размещение на официальном сайте администрации Камешковского района в информационно-телекоммуникационной сети «Интернет» проекта нормативного правового акта;

б) размещение на официальном сайте администрации района уведомления о начале сбора замечаний и предложений организаций и граждан по проекту нормативного правового акта (согласно приложению 4) в целях проведения публичных консультаций. Срок проведения публичных консультаций составляет 30 рабочих дней со дня размещения уведомления на официальном сайте администрации района;

в) осуществление сбора и проведение анализа (на предмет законности, обоснованности) поступивших от организаций и граждан замечаний и предложений по проекту нормативного правового акта;

г) принятие в течение 10 рабочих дней со дня окончания публичных консультаций решения о целесообразности (нецелесообразности) принятия нормативного правового акта.

3.5. При проведении мониторинга и анализа практики применения антимонопольного законодательства в администрации Камешковского района уполномоченным органом совместно с юридическим отделом и структурными подразделениями администрации и муниципальными казенными учреждениями Камешковского района, ответственными за

приватизацию муниципального имущества, распоряжение земельными участками, выдачу разрешительных документов в соответствии с Градостроительным кодексом Российской Федерации, участвующих в осуществлении муниципальной контрольной деятельности при исполнении Федерального закона от 26 декабря 2008 года № 294-ФЗ «О защите прав юридических лиц и индивидуальных предпринимателей» при осуществлении муниципального контроля, участвующих в организации пассажирских перевозок в рамках Федерального закона от 13 июля 2015 года № 220-ФЗ «Об организации регулярных перевозок пассажиров и багажа автомобильным транспортом и городским наземным электрическим транспортом и внесении изменений в законодательные акты Российской Федерации», участвующих в выявлении конфликта интересов и анализе внутренних документов, реализуются следующие мероприятия:

а) осуществление сбора сведений о правоприменительной практике в администрации Камешковского района;

б) подготовка по итогам сбора информации аналитической справки об изменениях и основных аспектах правоприменительной практики в администрации Камешковского района;

в) проведение (не реже одного раза в год) рабочих совещаний по обсуждению результатов правоприменительной практики в администрации Камешковского района.

3.6. При выявлении рисков нарушения антимонопольного законодательства уполномоченным органом проводится оценка таких рисков с учетом следующих показателей:

а) отрицательное влияние на отношение институтов гражданского общества к деятельности администрации Камешковского района по развитию конкуренции;

б) выдача предупреждений о прекращении действий (бездействия), которые содержат признаки нарушения антимонопольного законодательства;

в) возбуждение дела о нарушении антимонопольного законодательства;

г) привлечение к административной ответственности в виде наложения штрафов на должностных лиц или в виде их дисквалификации.

3.7. Выявляемые риски нарушения антимонопольного законодательства распределяются уполномоченным органом по уровням согласно приложению № 2 к Положению.

3.8. На основе проведенной оценки рисков нарушения антимонопольного законодательства уполномоченным органом составляется описание рисков (карта комплаенс-рисков) согласно приложению № 5.

3.9. Информация о выявлении и оценке рисков нарушения антимонопольного законодательства включается в доклад об антимонопольном комплаенсе.

3.10. Выявленные комплаенс-риски отражаются в карте комплаенс-рисков администрации Камешковского района в порядке убывания уровня комплаенс-рисков.

3.11. Информация о проведении выявления и оценки комплаенс-рисков включается в доклад об антимонопольном комплаенсе.

3.12. Карта комплаенс-рисков администрации утверждает распоряжением администрации района и размещается на официальном сайте администрации района в информационно-телекоммуникационной сети «Интернет» в срок не позднее 1 апреля отчетного года.

4. План мероприятий («дорожная карта») по снижению комплаенс-рисков администрации Камешковского района

4.1. В целях снижения комплаенс-рисков уполномоченным органом совместно со структурными подразделениями администрации Камешковского района в части своей компетенции ежегодно разрабатывается план мероприятий («дорожная карта») по снижению комплаенс-рисков администрации (приложение № 6).

4.2. План мероприятий («дорожная карта») по снижению комплаенс-рисков должен содержать в разрезе каждого комплаенс-риска (согласно карте комплаенс-рисков администрации района) конкретные мероприятия, необходимые для устранения выявленных рисков.

4.3. В плане мероприятий («дорожной карты») по снижению комплаенс-рисков в обязательном порядке должны быть указаны:

- общие меры (мероприятия) по минимизации и устранению рисков (согласно карте комплаенс-рисков);

- ответственное лицо (должностное лицо, структурное подразделение);

- срок исполнения мероприятия;

- результаты выполнения мероприятия.

При необходимости в плане мероприятия («дорожной карты») по снижению комплаенс-рисков администрации могут быть указаны дополнительные сведения:

- необходимые ресурсы;

- календарный план (для многоэтапного мероприятия);

- критерии качества работы;

- требования к обмену информацией и мониторингу;

- прочие.

4.4. План мероприятий («дорожная карта») по снижению комплаенс-рисков администрации утверждает распоряжением администрации района в срок не позднее 31 декабря года, предшествующего году, на который планируются мероприятия. Утверждение плана мероприятий («дорожной карты») по снижению комплаенс-рисков администрации обеспечивает уполномоченный орган.

4.5. Уполномоченный орган совместно со структурными подразделениями администрации района осуществляют мониторинг исполнения мероприятий по снижению рисков нарушения антимонопольного законодательства.

4.6. Информация об исполнении плана мероприятий («дорожной карты») по снижению комплаенс-рисков администрации подлечит включению в доклад об антимонопольном комплаенсе.

5. Оценка эффективности функционирования антимонопольного комплаенса

5.1. В целях оценки эффективности функционирования в администрации Камешковского района антимонопольного комплаенса устанавливаются ключевые показатели эффективности функционирования антимонопольного комплаенса.

5.2. Оценка достижения ключевых показателей эффективности антимонопольного комплаенса в администрации Камешковского района проводится не реже 1 раза в год.

5.3. Информация о достижении ключевых показателей эффективности функционирования антимонопольного комплаенса в администрации Камешковского района включается в доклад об антимонопольном комплаенсе.

6. Доклад об антимонопольном комплаенсе

6.1. Доклад об антимонопольном комплаенсе (далее по тексту - доклад) содержит следующую информацию:

а) о результатах проведенной оценки рисков нарушения администрацией Камешковского района антимонопольного законодательства;

б) об исполнении мероприятий по снижению рисков нарушения администрацией Камешковского района антимонопольного законодательства;

в) о достижении ключевых показателей эффективности антимонопольного комплаенса.

6.2. Подготовку доклада осуществляет уполномоченный орган. Подготовленный доклад в течение 5 дней со дня подготовки передается председателю комиссии по организации системы антимонопольного комплаенса администрации Камешковского района для последующего рассмотрения на ее заседании.

6.3. Доклад об антимонопольном комплаенсе рассматривается на заседании комиссии по организации системы антимонопольного комплаенса администрации Камешковского района не позднее 8 дней с момента поступления председателю Комиссии. По результатам рассмотрения доклада Комиссия принимает одно из следующих решений:

- утверждение доклада;

- возвращение доклада на доработку.

6.4. Доклад об антимонопольном комплаенсе, утвержденный Комиссией, в течение 3 рабочих дней размещается уполномоченным органом на официальном сайте администрации Камешковского района.

Приложение № 2
к постановлению администрации района
от 28.03.2022 № 446

КРИТЕРИИ
РАСПРЕДЕЛЕНИЯ РИСКОВ НАРУШЕНИЯ
АНТИМОНОПОЛЬНОГО ЗАКОНОДАТЕЛЬСТВА

Уровень риска	Описание риска
Низкий	Отрицательное влияние на отношение институтов гражданского общества к деятельности администрации Камешковского района Владимирской области по развитию конкуренции, вероятность выдачи предупреждения, возбуждения дела о нарушении антимонопольного законодательства, наложения штрафа отсутствуют
Незначительный	Вероятность выдачи администрации Камешковского района Владимирской области предупреждения
Существенный	Вероятность выдачи администрации Камешковского района Владимирской области предупреждения и возбуждения в отношении него дела о нарушении антимонопольного законодательства
Высокий	Вероятность выдачи администрации Камешковского района Владимирской области предупреждения, возбуждения в отношении него дела о нарушении антимонопольного законодательства и привлечения его к административной ответственности (штраф, дисквалификация)

Окончание. Начало на 1-й стр.
Приложение № 3
к постановлению администрации района
от 28.03.2022 № 446

Форма

уведомления о проведении публичных консультаций в рамках анализа нормативных правовых актов на соответствие их антимонопольному законодательству

Настоящим администрация Камешковского района уведомляет о проведении публичных консультаций (наименование нормативных правовых актов).
В рамках публичных консультаций все заинтересованные лица могут направить свои предложения и замечания по данным нормативным правовым актам.

Предложения и замечания принимаются по адресу:

а также по адресу электронной почты: _____
Сроки приема предложений и замечаний: _____ по _____
Место размещения уведомления и нормативных правовых актов в информационно-телекоммуникационной сети «Интернет»: _____
Все поступившие предложения и замечания будут рассмотрены до _____ « _____ » года.

Контактные лица:
(ФИО), (Должность), (контакты);
с 09.00 час до 15.00 час - понедельник - четверг;
с 09.00 час до 11.00 час - пятница.

Приложение № 4
к постановлению администрации района
от 28.03.2022 № 446

Форма

уведомления о проведении публичных консультаций в рамках анализа проекта нормативного правового акта на соответствие его антимонопольному законодательству

Настоящим администрация Камешковского района уведомляет о проведении публичных консультаций (наименование проекта нормативного правового акта).
В рамках публичных консультаций все заинтересованные лица могут направить свои предложения и замечания по данному проекту нормативного правового акта.

Предложения и замечания принимаются по адресу:

а также по адресу электронной почты: _____
Сроки приема предложений и замечаний: _____ по _____
Место размещения уведомления и проектов нормативных правовых актов в информационно-телекоммуникационной сети «Интернет»: _____
Все поступившие предложения и замечания будут рассмотрены до _____ « _____ » года.

Контактные лица:
(ФИО), (Должность), (контакты);
с 09.00 час до 15.00 час - понедельник - четверг;
с 09.00 час до 11.00 час - пятница.

Приложение № 5
к постановлению администрации района
от 28.03.2022 № 446

Форма описания рисков нарушения антимонопольного законодательства				
№ п/п	Выявленные риски	Причины возникновения рисков	Мероприятия по минимизации и устранению рисков	Вероятность повторного возникновения рисков

Приложение № 6
к постановлению администрации района
от 28.03.2022 № 446

Форма плана мероприятий по снижению рисков нарушения антимонопольного законодательства				
№ п/п	Мероприятие по снижению рисков	Исполнители (структурное подразделение)	Срок исполнения	Результат исполнения

Приложение № 7
к постановлению администрации района
от 28.03.2022 № 446

СОСТАВ КОМИССИИ ПО ОРГАНИЗАЦИИ СИСТЕМЫ АНТИМОНОПОЛЬНОГО КОМПЛЕКСА В АДМИНИСТРАЦИИ КАМЕШКОВСКОГО РАЙОНА	
Курганский Анатолий Захарович	- глава администрации Камешковского района, председатель Комиссии
Травин Игорь Алексеевич	- заместитель главы администрации района по экономике, заместитель председателя Комиссии
Барабанова Ольга Ивановна	- заведующий отделом экономики, ответственный секретарь Комиссии
Члены Комиссии:	
Воробьева Елена Владимировна	- заведующий юридическим отделом
Голова Надежда Васильевна	- начальник финансового управления
Гуреева Людмила Викторовна	- первый заместитель главы администрации района по вопросам жизнеобеспечения и развитию инфраструктуры
Заботина Людмила Николаевна	- заведующий отделом имущественных и земельных отношений
Клюева Наталья Дмитриевна	- заведующий отделом архитектуры и градостроительства
Маслова Марина Анатольевна	- начальник муниципального казенного учреждения «Отдел организации муниципальных закупок» Камешковского района
Наумова Наталья Дмитриевна	- заместитель главы администрации района по внутренней политике, начальник управления делами

РОССИЙСКАЯ ФЕДЕРАЦИЯ
Владимирская область
Совет народных депутатов Камешковского района
РЕШЕНИЕ
от 28.03.2022 № 200
О внесении изменений в решение Совета народных депутатов Камешковского района от 30.01.2017 № 186 «Об утверждении ставок от кадастровой стоимости земельных участков, учитывающих вид разрешенного использования земель, государственная собственность на которые не разграничена, расположенных на территории Камешковского района Владимирской области»

В соответствии со статьей 39.7 Земельного кодекса Российской Федерации, постановлением администрации Владимирской области от 28.12.2007 № 969 «О порядке определения размера арендной платы, а также условий и сроков внесения арендной платы за использование земельных участков, государственная собственность на которые не разграничена, расположенных на территории Владимирской области», Совет народных депутатов Камешковского района, р е ш и л:

1. Внести изменения в решение Совета народных депутатов Камешковского района от 30.01.2017 № 186 «Об утверждении ставок от кадастровой стоимости земельных участков, учитывающих вид разрешенного использования земель, государственная собственность на которые не разграничена, расположенных на территории Камешковского района Владимирской области», изложив пункт 2.6 приложения к решению в новой редакции.

2. Настоящее решение вступает в силу с 01 января 2022 года и подлежит опубликованию в районной газете «Знамя» и обнародованию на официальном сайте администрации Камешковского района в сети Интернет.

Глава Камешковского района Н.Ф. ИГОНИНА

Приложение к решению
Совета народных депутатов Камешковского района
от 28.03.2022 № 200

№ п/п	Вид разрешенного использования земельного участка	Описание вида разрешенного использования земельного участка	Ставка от кадастровой стоимости земельного участка
1	2	3	4
2.6.	Объекты гаражного назначения	Размещение отдельно стоящих и пристроенных гаражей, в том числе подземных, предназначенных для хранения личного автотранспорта граждан, с возможностью размещения автомобильных моек	7,0

РОССИЙСКАЯ ФЕДЕРАЦИЯ
Владимирская область
Совет народных депутатов Камешковского района
РЕШЕНИЕ
от 28.03.2022 № 201
О внесении изменений и дополнений в решение Совета народных депутатов Камешковского района от 25.10.2021 № 147 «Об утверждении Положения о муниципальном земельном контроле на территории муниципального образования Камешковский район»

Рассмотрев предложение главы администрации района, в соответствии с Федеральным законом от 31.07.2020 № 248-ФЗ «О государственном контроле (надзоре) и муниципальном контроле в Российской Федерации» Совет народных депутатов Камешковского района решил:

1. Дополнить пункт 1.7 раздела 1 Положения о муниципальном земельном контроле на территории муниципального образования Камешковский район подпунктом следующего содержания:

«в) главный специалист отдела имущественных и земельных отношений администрации Камешковского района (далее инспектор)».

2. В целях исправления технической ошибки считать подпункты 20, 21 раздела 2 подпунктами 2.1.10, 2.1.11.

3. Настоящее решение вступает в силу после опубликования в районной газете «Знамя»,
Глава Камешковского района Н.Ф. ИГОНИНА

РОССИЙСКАЯ ФЕДЕРАЦИЯ
Владимирская область
Совет народных депутатов Камешковского района
РЕШЕНИЕ
от 28.03.2022 № 202
Об утверждении изменений в генеральный план муниципального образования Брызгаловское Камешковского района, утвержденный решением Совета народных депутатов МО Брызгаловское от 28.11.2012 № 40

В соответствии со статьёй 24 Градостроительного кодекса Российской Федерации, пунктом 20 части 1, частью 3 статьи 14 Федерального закона от 06.10.2003 № 131-ФЗ «Об общих принципах организации местного самоуправления в Российской Федерации», руководствуясь Уставом Камешковского района, Совет народных депутатов Камешковского района решил:

Утвердить изменения в генеральный план муниципального образования Брызгаловское Камешковского района, утвержденный решением Совета народных депутатов МО Брызгаловское от 28.11.2012 № 40 согласно приложению к настоящему решению.

Настоящее решение вступает в силу после опубликования в районной газете «Знамя».

Глава Камешковского района Н.Ф. ИГОНИНА

Приложение к решению
Совета народных депутатов
Камешковского района
от 28.03.2022 № 202

Общество с ограниченной ответственностью «Научно-проектная организация «Южный градостроительный центр» (ООО «НПО «ЮРГЦ»)

ПРОЕКТ ВНЕСЕНИЯ ИЗМЕНЕНИЙ В ГЕНЕРАЛЬНЫЙ ПЛАН МО БРЫЗГАЛОВСКОЕ СП КАМЕШКОВСКОГО РАЙОНА ВЛАДИМИРСКОЙ ОБЛАСТИ

ПОЛОЖЕНИЕ
О ТЕРРИТОРИАЛЬНОМ ПЛАНИРОВАНИИ
г. Ростов-на-Дону
2021г.

Общество с ограниченной ответственностью «Научно-проектная организация «Южный градостроительный центр» (ООО «НПО «ЮРГЦ»)
Заказ: 13-2021
Заказчик: Муниципальное учреждение «Отдел сельского хозяйства» Камешковского района

ПРОЕКТ ВНЕСЕНИЯ ИЗМЕНЕНИЙ В ГЕНЕРАЛЬНЫЙ ПЛАН МО БРЫЗГАЛОВСКОЕ СП КАМЕШКОВСКОГО РАЙОНА ВЛАДИМИРСКОЙ ОБЛАСТИ

ПОЛОЖЕНИЕ
О ТЕРРИТОРИАЛЬНОМ ПЛАНИРОВАНИИ
Директор ООО «НПО «ЮРГЦ» С.Ю. Трухачев
Руководитель рабочей группы А.Ю. Прохоров
Ростов-на-Дону
2021г.

Оглавление	4
Раздел 1. Сведения о видах, назначении, наименованиях, характеристиках и местоположении планируемых для размещения объектов местного значения брызгаловского сельского поселения	6
1.1. Планируемые для размещения на территории Брызгаловского СП Камешковского района объекты местного значения в области водоснабжения	7
1.2. Планируемые для размещения на территории Брызгаловского СП Камешковского района объекты местного значения в области водоотведения	8
1.3. Планируемые для размещения на территории Брызгаловского СП Камешковского района объекты местного значения в области газоснабжения	8
1.4. Планируемые для размещения на территории Брызгаловского СП Камешковского района объекты местного значения в области теплоснабжения	10
1.5. Планируемые для размещения на территории Брызгаловского СП Камешковского района объекты местного значения в области автомобильных дорог в границах населенных пунктов	11
1.6. Планируемые для размещения на территории Брызгаловского СП Камешковского района объекты местного значения для массового отдыха жителей	13
1.7. Планируемые для размещения на территории Брызгаловского СП Камешковского района объекты местного значения в области захоронений	14
Раздел 2. Параметры функциональных зон, сведения о планируемых для размещения в функциональных зонах объектов федерального значения, объектах регионального значения, объектах местного значения, за исключением линейных объектов	15
ФУНКЦИОНАЛЬНЫЕ ЗОНЫ:	17
1. Зона застройки индивидуальными жилыми домами	17
2. Зона застройки малоэтажными жилыми домами (до 4 этажей, включая мансардный)	18
3. Зона застройки среднеэтажными жилыми домами от 5 до 8 этажей	19
4. Многофункциональная Общественно-деловая зона	20
5. Зона специализированной общественной застройки	21
6. Производственная зона	22
7. Коммунально-складская зона	23
8. Зона инженерной инфраструктуры	25
9. Зона транспортной инфраструктуры	25
10. Зона улично-дорожной сети	26
11. Зона сельскохозяйственных угодий	27
12. Зона садоводческих, огороднических или дачных некоммерческих объединений граждан	28
13. Производственная зона сельскохозяйственных предприятий	29
14. Иные зоны сельскохозяйственного назначения	30
15. Зона озелененных территорий общего пользования (лесопарки, парки, сады, скверы, бульвары, городские леса)	30
16. Зона лесов	31
17. Зона озелененных территорий специального назначения	34
Приложения:	35

Раздел 1. Сведения о видах, назначении, наименованиях, характеристиках и местоположении планируемых для размещения объектов местного значения брызгаловского сельского поселения

Перечень планируемых объектов местного значения, размещаемых в пределах границ Брызгаловского СП, сформирован на основании материалов действующего генерального плана, материалов по обоснованию настоящего проекта изменений,

действующих муниципальных программ, программ комплексного развития систем коммунальной инфраструктуры поселения, инвестиционных программ субъектов естественных монополий, организаций коммунального комплекса.

Сведения о характеристиках зон с особыми условиями использования территорий (ЗООИТ) в случае, если установление таких зон требуется в соответствии с законодательством (разрешенные виды использования земельных участков в границах зоны, запрещенные виды использования земельных участков в границах зоны), приведены в виде отсылочных норм на нормативные правовые акты регулирующие вопросы установления тех или иных зон с особыми условиями использования территории. Ссылки приведены в сокращении. Расшифровку сокращений см. ниже:

СанПиН 1200 СанПиН 2.2.1/2.1.1.1200-03 «Санитарно-защитные зоны и санитарная классификация предприятий, сооружений и иных объектов» в ред. изм. №4, утв. постановлением Главного санитарного врача РФ от 25.04.2014г. № 31;

СанПиН 1100 СанПиН 2.1.4.1110-02 «Зоны санитарной охраны источников водоснабжения и водопроводов питьевого назначения», утв. постановлением Главного санитарного врача РФ от 14.03.2002г. № 10.

Радиус зоны от границ земельного участка и её площадь приведены в таблицах 1.1 – 1.7 в случаях, если имеющиеся данные по характеристикам объекта позволяют однозначно судить о величине такого радиуса и площади.

1.1. Планируемые для размещения на территории Брызгаловского СП Камешковского района объекты местного значения в области водоснабжения

№ пп	Назначение объекта	Наименование объекта	Основные характеристики объекта	Местоположение объекта	Очередность строительства	Характеристики ЗООИТ
1.1	Водохозяйственные сооружения, насосные станции	Реконструкция арт.скважины	Определяются на последующих стадиях проектирования	Брызгаловское СП, пос.им.К.Маркса, ул.Большая	до 2032г.	Зоны санитарной охраны источников и объектов питьевого водоснабжения должны быть определены проектом в соответствии с СанПиН 1100
1.2				Брызгаловское СП, пос.им.К.Маркса, ул.Большая, соор.№3-Б	до 2032г.	
1.3				Брызгаловское СП, пос.им.К.Маркса, ул.Шоссейная, соор.№2-Б	до 2032г.	
1.4				Брызгаловское СП, пос. Дружба, ул.Южная	до 2032г.	
1.5				Брызгаловское СП, пос.им.Кирова, ул.Шоссейная, соор.№56	до 2032г.	
1.6				Брызгаловское СП, пос.Новки, ул.Сизинцева, 5	до 2032г.	
1.7	Общий водозаборный узел для пос. Дружба, с.Эдемское и пос.Новки	Определяются на последующих стадиях проектирования	Брызгаловское СП, 100 метров по направлению на СЗ от границы пос.Новки	до 2032г.		

1.2. Планируемые для размещения на территории Брызгаловского СП Камешковского района объекты местного значения в области водоотведения

№ пп	Назначение объекта	Наименование объекта	Основные характеристики объекта	Местоположение объекта	Очередность строительства	Характеристики ЗООИТ
1.1	Очистные сооружения (КОС)	Реконструкция канализационных очистных сооружений	Определяются на последующих стадиях проектирования	Брызгаловское СП, пос.им.К.Маркса, ул.Шоссейная	до 2032г.	Устанавливается СЗ3 в соотв. с СанПиН 1200, уточнить проект
1.2				Брызгаловское СП, границей пос.Новки с восточной стороны	до 2032г.	
1.3				Брызгаловское СП, северная часть пос.им.Кирова	до 2032г.	
1.4				Брызгаловское СП, юго-восточная часть пос.Дружба	до 2032г.	

1.3. Планируемые для размещения на территории Брызгаловского СП Камешковского района объекты местного значения в области газоснабжения

№ пп	Назначение объекта	Наименование объекта	Основные характеристики объекта	Местоположение объекта	Очередность строительства	Характеристики ЗООИТ
1.1	Сети газоснабжения	Строительство распределительных сетей, установка ГРПШ	Определяются на последующих стадиях проектирования	Брызгаловское СП, по существующей улице д.Абросимово	до 2032г.	Характеристики ЗООИТ определить проектом
1.2				Брызгаловское СП, по улице Заречной пос.им.Кирова	до 2032г.	
1.3				Брызгаловское СП, по существующей улице пос.Придорожный	до 2032г.	
1.4				Брызгаловское СП, по существующей улице д.Ручьино	до 2032г.	
1.5				Брызгаловское СП, по существующей улице д.Шухурдино	до 2032г.	
1.6				Брызгаловское СП, по существующей улице с.Эдемское	до 2032г.	

1.4. Планируемые для размещения на территории Брызгаловского СП Камешковского района объекты местного значения в области теплоснабжения

№ пп	Назначение объекта	Наименование объекта	Основные характеристики объекта	Местоположение объекта	Очередность строительства	Характеристики ЗООИТ
1.1	Котельная	Реконструкция котельной	Определяются на последующих стадиях проектирования	Брызгаловское СП, пос.им.К.Маркса, на территории фабрики "Медтек"	до 2032г.	Характеристики ЗООИТ определить проектом
1.2				Брызгаловское СП, юго-восточная часть пос.Дружба	до 2032г.	
1.3				Брызгаловское СП, пос.Новки, ул.Ильича	до 2032г.	

1.5. Планируемые для размещения на территории Брызгаловского СП Камешковского района объекты местного значения в области автомобильных дорог в границах населенных пунктов

№ пп	Назначение объекта	Наименование объекта	Основные характеристики объекта	Местоположение объекта	Очередность строительства	Характеристики ЗООИТ
1.1	Автомобильные дороги местного значения в границах населенных пунктов	Реконструкция автодорог	Определяются на последующих стадиях проектирования	Брызгаловское СП, д.Верещагино	до 2032г.	Не устанавливаются
1.2				Брызгаловское СП, пос. Дружба, ул.Южная, ул.Мира	до 2032г.	Не устанавливаются
1.3				Брызгаловское СП, пос.им.К.Маркса, ул.Карла Маркса	до 2032г.	Не устанавливаются
1.4				Брызгаловское СП, пос.Новки	до 2032г.	Не устанавливаются
1.5				Брызгаловское СП, пос.Новки, ул.Советская, ул.Калинина	до 2032г.	Не устанавливаются
1.6				Брызгаловское СП, д.Сереброво	до 2032г.	Не устанавливаются
1.7				Брызгаловское СП, д.Ступино	до 2032г.	Не устанавливаются
2.1	Строительство автодорог планируемой жилой застройки	Определяются на последующих стадиях проектирования	Брызгаловское СП, южная часть пос.им.К.Маркса	Брызгаловское СП, северная часть пос.Новки	до 2032г.	Не устанавливаются
2.2				Брызгаловское СП, северная часть пос.Новки	до 2032г.	Не устанавливаются

Продолжение. Начало на 2-3-й стр.

средняя	эт.	2
минимальная	эт.	1

12.2. Сведения о планируемых для размещения объектов федерального значения
Размещение планируемых объектов федерального значения в пределах зоны не предусмотрено действующими документами территориального планирования Российской Федерации.

12.3. Сведения о планируемых для размещения объектах регионального значения
Размещение планируемых объектов регионального значения в пределах зоны не предусмотрено действующими документами территориального планирования Владимирской области.

12.4. Сведения о планируемых для размещения объектах местного значения
Размещение планируемых объектов местного значения муниципального района не предусмотрено действующими документами территориального планирования Камешковского района.

В пределах зоны размещаются планируемые объекты местного значения поселения в сфере электроснабжения, автомобильных дорог местного значения и иные объекты необходимые для решения вопросов местного значения поселения.

13. Производственная зона сельскохозяйственных предприятий
Предназначена для размещения различных типов сельскохозяйственных предприятий (в том числе научно-исследовательских, учебных и иных, связанных с сельскохозяйственным производством), необходимых складских объектов, сопутствующей инженерной и транспортной инфраструктуры.

13.1. Параметры функциональной зоны
Для производственной зоны сельскохозяйственных предприятий не установлены параметры функциональной зоны.

13.2. Сведения о планируемых для размещения объектах федерального значения
Размещение планируемых объектов федерального значения в пределах зоны не предусмотрено действующими документами территориального планирования Российской Федерации.

13.3. Сведения о планируемых для размещения объектах регионального значения
Размещение планируемых объектов регионального значения в пределах зоны не предусмотрено действующими документами территориального планирования Владимирской области.

13.4. Сведения о планируемых для размещения объектах местного значения
Размещение планируемых объектов местного значения муниципального района не предусмотрено действующими документами территориального планирования Камешковского района.

В пределах зоны размещаются планируемые объекты местного значения поселения в сфере водоснабжения, электроснабжения, автомобильных дорог местного значения и иные объекты необходимые для решения вопросов местного значения поселения.

14. Иные зоны сельскохозяйственного назначения
Предназначена для размещения огородов, выпаса скота, зеленых насаждений, земельных участков естественного произрастания лесных, многолетних насаждений, нарушенных территорий, неудобий и сохраняемых природных ландшафтов, не включенных в прочие функциональные зоны.

14.1. Параметры функциональной зоны
Для иной зоны сельскохозяйственного назначения не установлены параметры функциональной зоны.

14.2. Сведения о планируемых для размещения объектах федерального значения
Размещение планируемых объектов федерального значения в пределах зоны не предусмотрено действующими документами территориального планирования Российской Федерации.

14.3. Сведения о планируемых для размещения объектах регионального значения
Размещение планируемых объектов регионального значения в пределах зоны не предусмотрено действующими документами территориального планирования Владимирской области.

14.4. Сведения о планируемых для размещения объектах местного значения
Размещение планируемых объектов местного значения муниципального района не предусмотрено действующими документами территориального планирования Камешковского района.

В пределах зоны размещаются планируемые объекты местного значения поселения в сфере водоснабжения, водоотведения, электроснабжения, газоснабжения, автомобильных дорог местного значения и иные объекты необходимые для решения вопросов местного значения поселения.

15. Зона озелененных территорий общего пользования (лесопарки, парки, сады, скверы, бульвары, городские леса)

Предназначена для размещения скверов, парков, бульваров, набережных, отдельных спортивных объектов, размещения уличного озеленения на крупных обособленных участках улично-дорожной сети, не выделенных в скверы и бульвары.

15.1. Параметры функциональной зоны
Для зоны озелененных территорий общего пользования установлены следующие параметры:

Наименование параметра	Ед. изм.	Значение
максимально допустимый коэффициент застройки зоны	ед.	0,2 (для спортивных объектов) 0,07 (для парков) 0,05 (для садов, бульваров) 0,0 (для скверов) ?
этажность застройки зоны:		
максимальная	эт.	Не установлена
средняя	эт.	Не установлена
минимальная	эт.	Не установлена

2. Для застройки объектами капитального строительства за исключением объектов инженерной инфраструктуры

15.2. Сведения о планируемых для размещения объектах федерального значения
Размещение планируемых объектов федерального значения в пределах зоны не предусмотрено действующими документами территориального планирования Российской Федерации.

15.3. Сведения о планируемых для размещения объектах регионального значения
Размещение планируемых объектов регионального значения в пределах зоны не предусмотрено действующими документами территориального планирования Владимирской области.

15.4. Сведения о планируемых для размещения объектах местного значения
Размещение планируемых объектов местного значения муниципального района не предусмотрено действующими документами территориального планирования Камешковского района.

В пределах зоны размещаются планируемые объекты местного значения поселения в сфере автомобильных дорог местного значения в границах населенных пунктов и иные объекты, необходимые для решения вопросов местного значения поселения.

16. Зона лесов
Предназначена для земельных участков лесов в составе земель лесного фонда.

16.1. Параметры функциональной зоны
Для зоны лесов не установлены параметры функциональной зоны.

16.2. Сведения о планируемых для размещения объектах федерального значения
Размещение планируемых объектов федерального значения в пределах зоны не предусмотрено действующими документами территориального планирования Российской Федерации.

16.3. Сведения о планируемых для размещения объектах регионального значения
Размещение планируемых объектов регионального значения в пределах зоны не предусмотрено действующими документами территориального планирования Владимирской области.

16.4. Сведения о планируемых для размещения объектах местного значения
Размещение планируемых объектов местного значения муниципального района не предусмотрено действующими документами территориального планирования Камешковского района.

В пределах зоны лесов размещение планируемых объектов местного значения поселения не предусмотрено.

Зона кладбищ
Предназначена для размещения объектов захоронения (кладбищ, крематориев, колумбариев), культовых объектов при них.

Параметры функциональной зоны
Для зоны кладбищ установлены следующие параметры:

Наименование параметра	Ед. изм.	Значение
максимально допустимый коэффициент застройки зоны	ед.	0,7
этажность застройки зоны:		
максимальная	эт.	не установлена
средняя	эт.	не установлена
минимальная	эт.	1

Сведения о планируемых для размещения объектах федерального значения
Размещение планируемых объектов федерального значения в пределах зоны не

предусмотрено действующими документами территориального планирования Российской Федерации.

Сведения о планируемых для размещения объектах регионального значения
Размещение планируемых объектов регионального значения в пределах зоны не предусмотрено действующими документами территориального планирования Владимирской области.

Сведения о планируемых для размещения объектах местного значения
Размещение планируемых объектов местного значения муниципального района не предусмотрено действующими документами территориального планирования Камешковского района.

В пределах зоны размещаются планируемые объекты местного значения поселения в сфере водоотведения, электроснабжения, автомобильных дорог местного значения и иные объекты необходимые для решения вопросов местного значения поселения.

зона озелененных территорий специального назначения
Предназначена для размещения зеленых насаждений в санитарно-защитных зонах, санитарных разрывах или иных насаждений специального назначения, а также территорий, подверженных антропогенному воздействию, нарушенных территорий, неудобий и сохраняемых ландшафтов, не включенных в прочие функциональные зоны, подверженных наименьшему антропогенному воздействию.

Параметры функциональной зоны
Для зоны озелененных территорий специального назначения не установлены параметры функциональной зоны.

Сведения о планируемых для размещения объектах федерального значения
Размещение планируемых объектов федерального значения в пределах зоны озелененных территорий специального назначения не предусмотрено действующими документами территориального планирования Российской Федерации.

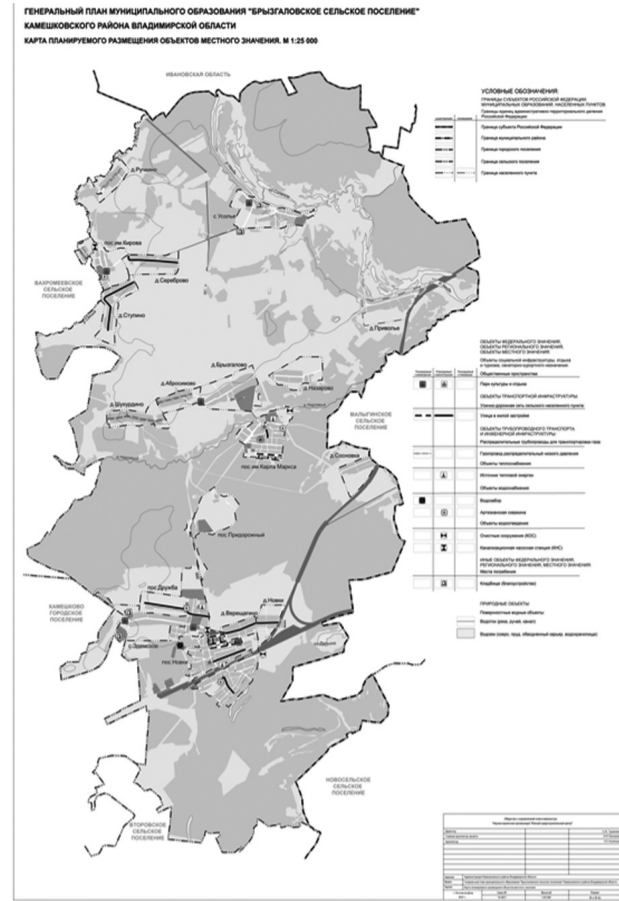
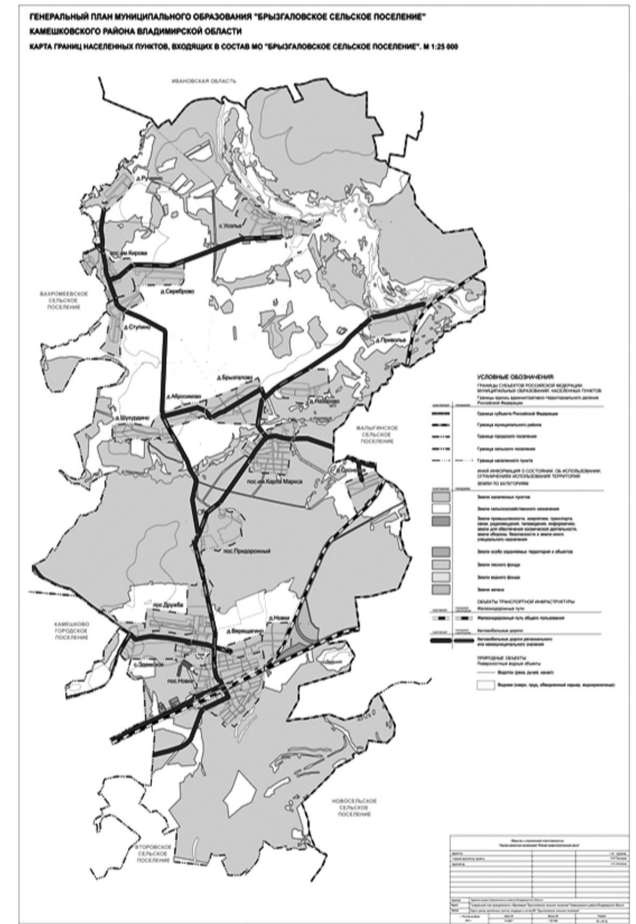
Сведения о планируемых для размещения объектах регионального значения
Размещение планируемых объектов регионального значения в пределах зоны не предусмотрено действующими документами территориального планирования Владимирской области.

Сведения о планируемых для размещения объектах местного значения
Размещение планируемых объектов местного значения муниципального района не предусмотрено действующими документами территориального планирования Камешковского района.

В пределах зоны размещаются планируемые объекты местного значения поселения в сфере водоснабжения, водоотведения, электроснабжения, газоснабжения, автомобильных дорог местного значения и иные объекты необходимые для решения вопросов местного значения поселения.

Приложения:
Карта границ населенных пунктов, входящих в состав МО «Брызгаловское сельское поселение»;

Карта функциональных зон МО «Брызгаловское сельское поселение»;
Карта планируемого размещения объектов местного значения.



Общество с ограниченной ответственностью
«Научно-проектная организация
«Южный градостроительный центр»
(ООО «НПО «ЮРГЦ»)

Арх.№ _____ Заказ: 13-2021

Заказчик:
Муниципальное учреждение
«Отдел сельского хозяйства» Камешковского района

ПРОЕКТ ВНЕСЕНИЯ ИЗМЕНЕНИЙ В ГЕНЕРАЛЬНЫЙ ПЛАН
МО БРЫЗГАЛОВСКОЕ СП
КАМЕШКОВСКОГО РАЙОНА ВЛАДИМИРСКОЙ ОБЛАСТИ

МАТЕРИАЛЫ ПО ОБОСНОВАНИЮ
ТОМ 3. Пояснительная записка
Директор ООО «НПО «ЮРГЦ» _____ С.Ю. Трухачев
г. Ростов-на-Дону
2021г.

Оглавление

Содержание градостроительной документации. Перечень графических и текстовых материалов 43

Введение 44

1. Сведения о планах и программах комплексного социально-экономического развития мо брызгаловское сп Владимирской области 49

2. Границы МО брызгаловское СП и населенных пунктов в его составе, планируемые изменения категории земель в границах МО 50

2.1. Границы МО брызгаловское СП 50

2.2. Границы населенных пунктов брызгаловского СП 50

2.3. Перечень земельных участков, которые включаются в границы населенных пунктов мо брызгаловское сп 51

3. Изменения в функциональном зонировании 53

3.1. Параметры функциональных зон 56

3.2. Изменения функционального зонирования, вызванные изменениями границ населенных пунктов 56

4. Баланс территории МО брызгаловское СП 58

5. Зоны с особыми условиями использования территорий, расположенные в границах сельского поселения 60

5.1. Объекты культурного наследия 62

5.2. Особо охраняемые природные территории 66

5.3. Границы лесничеств 66

6. Сведения о видах, назначении и наименовании планируемых для размещения на территории МО брызгаловское СП объектов федерального значения, объектов регионального значения, объектов местного значения муниципального района 67

6.1. Сведения о видах, назначении и наименованиях планируемых для размещения на территории мо брызгаловское СП объектов федерального значения 67

6.2. Сведения о видах, назначении и наименованиях планируемых для размещения на территории МО брызгаловское СП объектов регионального значения 70

6.3. Сведения о видах, назначении и наименованиях планируемых для размещения на территории мо брызгаловское сельское поселение объектов местного значения Муниципального района 72

7. Оценка влияния планируемых для размещения объектов местного значения сельского поселения на комплексное развитие его территории 74

8. Перечень и характеристика основных факторов риска возникновения ЧС природного и техногенного характера 77

8.1. Чрезвычайные ситуации природного характера на территории МО брызгаловское сельское поселение Камешковского района Владимирской области 77

8.2. Чрезвычайные ситуации биолого-социального и техногенного характера 83

8.3. Наличие сил и средств ликвидации чрезвычайных ситуаций 95

8.4. Обзор мероприятий по градостроительному развитию в части изменения подверженности возникновению ЧС природного и техногенного характера 97

8.5. Перечень основных факторов риска возникновения чрезвычайных ситуаций природного и техногенного характера 98

Приложение 1 101

Приложение 2 102

Приложение 3 107

Приложение 4 111

Авторский коллектив
проекта изменений генерального плана
Брызгаловское СП:

_____Трухачев Сергей Юрьевич, директор ООО «НПО «ЮРГЦ», кандидат архитектуры, советник Российской академии архитектуры и строительных наук, член союза архитекторов России

_____Прохоров Андрей Юрьевич, главный архитектор проектов, член правления РО союза архитекторов России

_____Неляпина Наталья Евгеньевна, ведущий архитектор, кадастровый инженер (кв. аттестат 61-16-1184), член союза архитекторов России

Содержание градостроительной документации. Перечень графических и текстовых материалов

№ п/п	Наименование раздела, графических материалов	гриф	Масштаб карт, формат текста
	Материалы генерального плана (в новой редакции)		
1	Положение о территориальном планировании	н/с	Шрифтовой формат А4
2	Карта границ населенных пунктов, входящих в состав МО «Брызгаловское сельское поселение»	н/с	М 1:25 000

МО КАМЕШКОВСКИЙ РАЙОН

Продолжение. Начало на 2-4-й стр.

№ п/п	Наименование раздела, графических материалов	гриф	Масштаб карт, формат текста
3	Карта функциональных зон МО «Брызгаловское сельское поселение»	н/с	М 1:25 000
4	Карта планируемого размещения объектов местного значения	н/с	М 1:25 000
5	Сведения, предусмотренные п.5.1. ст. 23 Градостроительного кодекса (для населенных пунктов СП, для которых устанавливается новая граница)	н/с	В эл. виде
Материалы по обоснованию генерального плана в текстовой форме:			
6	Пояснительная записка. Том 3. Границы МО и населенных пунктов МО Брызгаловское СП (в части изменений). Перечень объектов культурного наследия, расположенных в границах сельского поселения. Сведения о видах, назначении и наименовании планируемых для размещения на территории сельского поселения объектов федерального значения, объектов регионального значения, объектов местного значения муниципального района	н/с	Сшив формата А4
Материалы по обоснованию генерального плана в графической форме:			
7	Карта размещения планируемых объектов федерального, регионального и местного (районного) значения	н/с	М 1:25 000
8	Карта зон с особыми условиями использования территории (с/н/с указанием границ лесничества)	н/с	М 1:25 000
9	Карта территорий, подверженных риску возникновения чрезвычайных ситуаций природного и техногенного характера	н/с	М 1:25 000

Введение

Настоящий том разработан в ходе работ над проектом внесения изменений в генеральный план муниципального образования Брызгаловское сельское поселение Камешковского района Владимирской области обществом с ограниченной ответственностью «Научно-проектная организация «Южный градостроительный центр» в соответствии с муниципальным контрактом № 3 от 22.03.2021г., заключенным с Администрацией Камешковского района.

Основанием для изменений генерального плана послужили:

Стратегия социально-экономического развития Центрального федерального округа на период до 2020 года, утвержденная Распоряжением Правительства Российской Федерации от 06.09.2011 № 1540-р;

Стратегия социально-экономического развития Владимирской области до 2027 года, утвержденная Указом Губернатора Владимирской области от 02.06.2009 № 10;

Генеральный план МО Брызгаловское СП, утвержденный Решением Совета народных депутатов от 28.11.2012 № 40;

Схема территориального планирования Камешковского муниципального района, утвержденная решением Совета народных депутатов Камешковского района от 25.12.2012 № 246 (с учетом последовавших изменений);

Муниципальная программа Камешковского района «Обеспечение доступным и комфортным жильем население Камешковского района на 2021-2026 годы», утвержденная постановлением администрации района от 01.09.2020 № 1110, приложение № 6 Муниципальной программе - подпрограмма «Обеспечение территории Камешковского района документацией для градостроительной деятельности»;

Муниципальная программа «Создание новых мест в системе общего образования Камешковского района на 2016-2025 годы»;

План-график закупок товаров, работ и услуг для обеспечения муниципальных нужд на 2021 год;

техническое задание – приложение к муниципальному контракту.

В рамках работы по подготовке проекта о внесении изменений в генеральный план Брызгаловского сельского поселения выполнено:

Подготовлена настоящая пояснительная записка (материалы по обоснованию в текстовой форме);

Подготовлена новая редакция Положения о территориальном планировании, наименование функциональных зон приведено в соответствии с Приказом Минэкономразвития России от 09.01.2018 №10 «Об утверждении Требований к описанию и отображению в документах территориального планирования объектов федерального значения, объектов регионального значения, объектов местного значения и о признании утратившим силу приказа Минэкономразвития России от 7 декабря 2016г. №793. Выполнен раздел о видах, назначении и наименованиях, планируемых для размещения объектов местного значения;

Откорректирована в необходимом объеме графическая часть материалов генерального плана и Материалов по обоснованию (выполнена новая редакция соответствующих карт).

Принятие администрацией Камешковского района и администрацией сельского поселения комплекса муниципальных программ определило основные цели и задачи внесения изменений в генеральный план сельского поселения, направленные на пространственное закрепление основных целей развития Брызгаловского СП.

В соответствии с этим в техническом задании на разработку проекта внесения изменений заказчиком были определены следующие цели и задачи работы.

Целью подготовки проекта внесения изменений является:

Разработка проектных решений по функциональному зонированию территории поселения, исходя из совокупности социальных, экономических, экологических факторов, требований безопасности в целях обеспечения устойчивого развития территорий, развития инженерной, транспортной и социальной инфраструктур, с указанием параметров развития функциональных зон, в том числе с целью обеспечения плановых объемов ввода жилищного строительства.

Генеральный план – основной документ территориального планирования муниципального образования (сельского поселения), нацеленный на определение назначения территорий исходя из совокупности социальных, экономических, экологических и иных факторов в целях обеспечения устойчивого развития территорий, развития инженерной, транспортной и социальной инфраструктур, обеспечения учета интересов граждан и их объединений, Российской Федерации, субъектов Российской Федерации, муниципальных образований.

Задачи подготовки проекта внесения изменений:

Корректировка существующих в Генеральном плане поселения решений в части функционального зонирования территорий, размещения территорий общего пользования (скверы, бульвары, магистральные улицы и дороги общегородского значения, улицы и дороги местного значения);

Создание условий для привлечения инвестиций, в том числе путем создания условий для выбора наиболее эффективных видов разрешенного использования земельных участков и объектов капитального строительства;

Отображение на карте генерального плана объектов газопроводов, их охранных зон, зон минимальных расстояний и СЗЗ ГРС, санитарно-защитных зон промышленных предприятий, расположенных на территории муниципального образования;

Установление территорий в границах которых предусматривается комплексное освоение территорий в целях жилищного строительства, развитие застроенных территорий;

Отображение охранных зон объектов культурного наследия, зон регулирования застройки муниципального образования;

Создание условий для реализации муниципальной программы «Создание новых мест в системе общего образования Камешковского района на 2016-2025 годы».

Изменения вносятся в графическую часть утвержденного генерального плана, выполненный авторским коллективом института «Владимиргражданпроект» в 2011г. с учетом последующих изменений, принятых в установленном порядке.

Настоящие изменения в действующий генеральный план муниципального образования «Брызгаловское сельское поселение» Камешковского района содержат в своем составе:

Локальные изменения установленных действующих генеральным планом границ части населенных пунктов в целях исключения пересечений с границами земельных участков, поставленных на кадастровый учет и исключения из границ населенных пунктов территорий, которые в соответствии с нормами действующего законодательства не могут находиться в границах населенных пунктов;

Изменение и уточнение границ функциональных зон в целях устранения имеющихся противоречий с утвержденными ГПЗ, проектами планировки, а также с учетом границ сельского поселения, границ населенных пунктов и земельных участков, поставленных на кадастровый учет;

Отдельные изменения в текстовой части положения о территориальном планировании в части параметров функциональных зон и формирования перечня планируемых объектов местного значения, расположенных на территории сельского поселения.

Проект изменений выполнен в виде новых карт и новой редакции соответствующих карт действующего генерального плана в следующем составе:

Утверждаемая часть

Карта границ населенных пунктов, входящих в состав МО «Брызгаловское сельское поселение»;

Карта функциональных зон МО «Брызгаловское сельское поселение»;

Карта планируемого размещения объектов местного значения;

Материалы по обоснованию

Карта размещения планируемых объектов федерального, регионального и местного (районного) значения;

Карта зон с особыми условиями использования территорий (с указанием границ лесничества);

Карта территорий, подверженных риску возникновения чрезвычайных ситуаций природного и техногенного характера.

Особенностью настоящего проекта внесения изменений является приведение отображения графической информации, содержащейся на вышеуказанных картах, в соответствии с требованиями к описанию и отображению в документах территориального

планирования объектов федерального значения, объектов регионального значения, объектов местного значения (Требования утверждены Приказом Минэкономразвития РФ от 9 января 2018 г. №10 «Об утверждении требований к описанию и отображению в документах территориального планирования объектов федерального значения, объектов регионального значения, объектов местного значения и о признании утратившим силу приказа Минэкономразвития России от 7 декабря 2016г. №793»).

Таким образом, при сохранении в картах в неизменном виде значительной части графической информации действующего генерального плана, карты в новой редакции из-за иного стандарта оформления полностью переработаны и имеют совершенно другой внешний вид.

Настоящий текст и графические материалы проекта изменений Генерального плана, представленные в данной пояснительной записке, рекомендуются для дальнейшей работы по согласованию, обсуждению и утверждению проекта изменений органами местного самоуправления в соответствии со статьями 24, 25 Градостроительного кодекса Российской Федерации.

Новая редакция графических материалов генерального плана прилагается в бумажном и электронном виде.

При подготовке проекта изменений генерального плана использовались данные, предоставленные Заказчиком, а также по его запросу – территориальными органами государственной власти.

В проекте изменений генерального плана сохранены этапы проектирования действующего генерального плана:

Исходный год	2009г.
Первая очередь реализации	2020г.
Расчётный срок	2030г.
Перспектива и отдалённая перспектива	после 2030г.

Для разработки проекта изменений в материалы генерального плана сформирован временный авторский коллектив в следующем составе:

Прохоров А.Ю.	руководитель авторского коллектива, главный архитектор проекта, член Союза архитекторов России;
Неляпина Н.Е.	ведущий архитектор, кадастровый инженер, член союза архитекторов России
Кривошлыков В.А.	ведущий экономист градостроительства;
Хохлачёв Р. В.	руководитель группы инженерной инфраструктуры и специальных программ;
Рева К.В.	техник-проектировщик.

Графические материалы проекта разработаны с использованием ГИС InGEO, «MapInfo Pro 15.0». Проведение вспомогательных операций с графическими материалами осуществлялось с использованием САПР «IntellicAD», «AutoCAD», графических редакторов «Corel Draw», «Photoshop». Создание и обработка текстовых и табличных материалов проводилась с использованием пакетов программ «Microsoft Office Small Business-2003», «Open Office.org. Professional. 2.0.1».

Авторский коллектив благодарит за помощь в разработке проекта коллектив администрации Камешковского района

Сведения о планах и программах комплексного социально-экономического развития мо брызгаловское сп Владимирской области

Сведения о наличии действующей программы социально-экономического развития муниципального образования Брызгаловское СП отсутствуют. В проекте изменений генерального плана учтены мероприятия иных планов и программ, принятых органами местного самоуправления МО Брызгаловское СП и Камешковского района, в том числе:

Стратегии социально-экономического развития муниципального образования Камешковский район до 2020 года;

«Программы комплексного развития систем коммунальной инфраструктуры МО Брызгаловское Камешковского района Владимирской области»;

Программы «Комплексное развитие социальной инфраструктуры МО Брызгаловское на 2018-2027 годы».

В проекте изменений генерального плана также учтены мероприятия муниципальных программ Камешковского района, перечень которых приведен в Приложении 2.

В соответствии с техническим заданием (Приложение 1) в рамках настоящего проекта выполнены работы по актуализации сведений о видах, назначении и наименовании планируемых для размещения объектов местного значения Брызгаловского сельского поселения. Планируемые объекты местного значения, строительство и размещение которых предусмотрено действующими муниципальными программами сельского поселения, представлены и перечислены в Разделе 1 Положения о территориальном планировании и отображены на Карте планируемого размещения объектов местного значения.

При подготовке новых планов и программ комплексного социально-экономического развития Брызгаловского СП Камешковского района, в соответствии со ст. 26 Градостроительного кодекса РФ, в обязательном порядке учитываются планируемые размещение объекты местного значения Брызгаловского СП, содержащиеся в действующем генеральном плане сельского поселения.

Границы МО брызгаловское СП и населенных пунктов в его составе, планируемые изменения категории земель в границах МО

Границы МО брызгаловское СП

В соответствии с Законом Владимирской области от 11 мая 2005 года №51-03 «О наделении Камешковского района и вновь образованных муниципальных образований, входящих в его состав, соответствующим статусом муниципальных образований и установлении их границ» вновь образованное муниципальное образование Брызгаловское наделено статусом сельского поселения. В графической части проекта границы МО Брызгаловское отображены в соответствии с текстовым и графическим описанием вышеуказанного закона Владимирской области.

Сведения о территориальных спорах с соседними муниципальными образованиями по границам Брызгаловского сельского поселения отсутствуют. Настоящим проектом изменений границы муниципального образования сохраняются в том виде, в котором они отображены в действующем генеральном плане, который был согласован и утвержден в соответствии с нормами действующего законодательства.

Муниципальное образование Брызгаловское (сельское поселение) расположено в северо-восточной части муниципального образования Камешковский район, площадь МО Брызгаловское составляет 12991,67га³. Настоящий проект изменений не содержит предложений по изменению границ МО Брызгаловское сельское поселение.

³. Площадь МО согласно картографическому обмеру исходных материалов

В границах МО Брызгаловское СП расположены земли следующих категорий: земли населенных пунктов, земли лесного фонда, земли водного фонда, земли сельскохозяйственного назначения, земли промышленности, энергетики, транспорта, связи, радиовещания, телевидения, информатики, земли для обеспечения космической деятельности, земли обороны, безопасности и земли иного специального назначения, земли особо охраняемых территорий и объектов, земли запаса.

В состав МО Брызгаловское входят 18 сельских населенных пунктов: д.Абросимово, д.Брызгалово, д.Верещагино, пос.Дружба, пос.им.Карла Маркса, пос.им.Кирова, д.Назарово, д.Новки, пос.Новки, д.Приволье, пос.Придорожный, д.Ручкино, д.Сереброво, д.Сосновка, д.Ступино, с.Усолье, д.Шухурдино, с.Эдемское.

Административный центр Брызгаловского сельского поселения – пос.им.Карла Маркса. Населенные пункты располагаются по групповой системе расселения, сосредоточены в центральной части территории сельского поселения с удаленностью от центра поселения от 1,5 до 7 км.

Границы населенных пунктов брызгаловского СП

В настоящее время на кадастровый учет поставлены границы следующих населенных пунктов: д.Брызгалово, пос.Дружба, д.Назарово, д.Новки, д.Приволье, д.Ручкино, д.Сосновка, д.Ступино, д.Шухурдино, с.Эдемское.

Настоящим проектом изменений в целях устранения противоречия сложившегося землепользования предлагается изменить границы д.Приволье. Согласно предоставленным данным, оговоренный в обращении жительницы д.Приволье участок не входит в земли лесного фонда (схема расположения земельного участка, письмо департамента лесного хозяйства приведены в Приложении 3).

В текстовой части материалов по обоснованию настоящего проекта изменений в соответствии с ч.7 п.7 ст.23 Градостроительного кодекса РФ выполнен раздел 2.3. Перечень земельных участков, которые включаются в границы населенных пунктов.

В качестве приложения к настоящему проекту изменений генерального плана (прилагается в электронном виде) выполнены сведения о границах населенных пунктов, входящих в состав сельского поселения, которые содержат графическое описание местоположения границ населенных пунктов, перечень координат характерных точек этих границ в системе координат, используемой для ведения Единого государственного реестра недвижимости.

Существующие и проектные границы населенных пунктов Брызгаловского СП отображены на всех картах настоящего проекта внесения изменений в генеральный план. Перечень земельных участков, которые включаются в границы населенных пунктов мо брызгаловское сп

Проектом внесения изменений в генеральный план предлагается изменение границ населенного пункта д.Приволье в целях устранения противоречия сложившегося землепользования.

Таблица 2.3.1.

Перечень земельных участков, которые включаются в границы населенных пунктов

№ п/п	Кадастровый номер земельного участка	Адрес, местоположение земельного участка	Категория земель	Разрешенное использование	Площадь участка, га	Планируемая категория земель	Планируемое использование
Д.Приволье							

1	Часть кадастрового квартала 33:06:062301	Владимирская область, Камешковский р-н, МО Брызгаловское (сельское поселение), западная часть д.Приволье радом с л/у 33:06:06401:51	-	-	0,06	Земли населенных пунктов	Для ведения личного подсобного хозяйства
---	--	---	---	---	------	--------------------------	--

Указанная часть земельного участка включается в границы населенного пункта д.Приволье, в результате площадь д.Приволье увеличится на 0,06 га и составит 82,44 га. Предлагается в первоочередном порядке поставить на кадастровый учет границы населенных пунктов д.Абросимово, д.Верещагино, пос.им.Карла Маркса, пос.им.Кирова, п.Новки, пос.Придорожный, д.Сереброво, с.Усолье, а также планируемую границу д.Приволье.

Изменения в функциональном зонировании
Изменения функционального зонирования в границах Брызгаловского сельского поселения, предлагаемые настоящим проектом, связаны:

1. С доработкой существующего раздела положения о территориальном планировании «Параметры функциональных зон» Положения о территориальном планировании в соответствии с требованиями ч.2, п.4, ст. 23 Градостроительного кодекса РФ;

2. С техническими изменениями функционального зонирования в целях учета сложившихся границ улично-дорожной сети, границ населенных пунктов и земельных участков, поставленных на кадастровый учет, утвержденных проектов планировки;

3. С техническими изменениями функционального зонирования в целях приведения графического отображения функциональных зон и их наименования в соответствии с требованиями к описанию и отображению в документах территориального планирования объектов федерального значения, объектов регионального значения, объектов местного значения (Требования утверждены Приказом Минэкономразвития РФ от 9 января 2018 г. №10 «Об утверждении требований к описанию и отображению в документах территориального планирования объектов федерального значения, объектов регионального значения, объектов местного значения и о признании утратившим силу приказа Минэкономразвития России от 7 декабря 2016г. №793»).

Для удобства рассмотрения общего вида изменений функциональных зон ниже на рис. 3.1 и рис.3.2 приводятся отображение карт функционального зонирования действующей редакции генерального плана и настоящего проекта изменений.

Рис. 3.1. Карта функциональных зон, карта планируемого размещения объектов капитального строительства

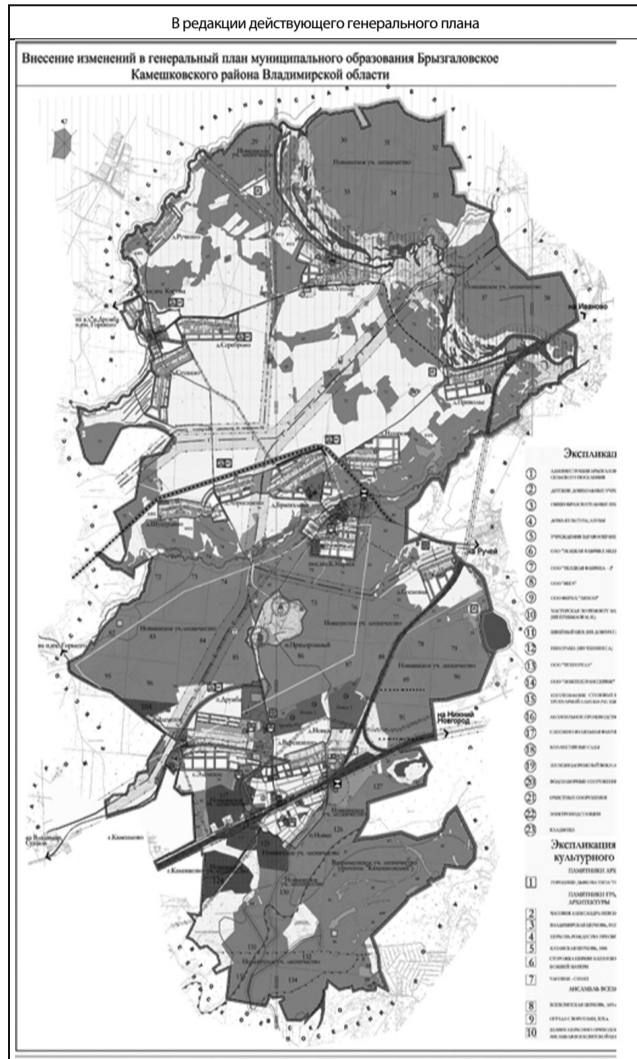
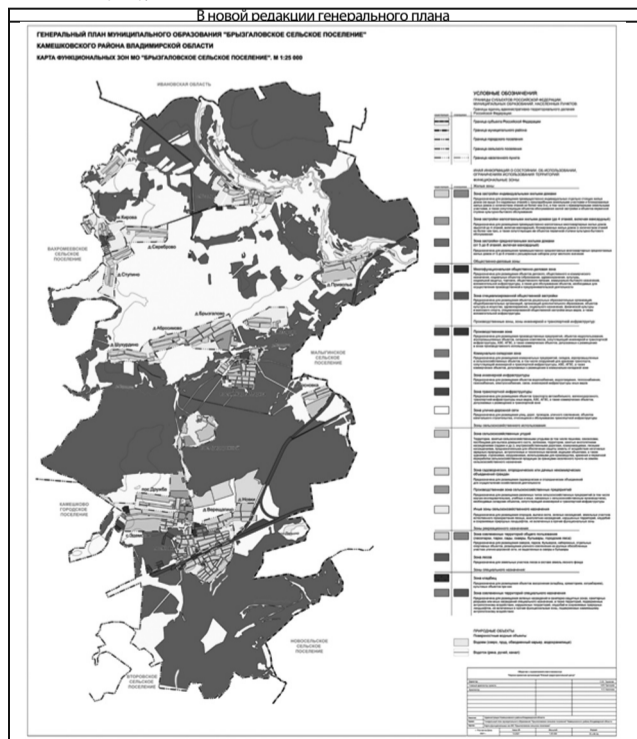


Рис. 3.2. Карта функциональных зон



Параметры функциональных зон

В действующем генеральном плане в составе положения о территориальном планировании имеются параметры функциональных зон, предусмотренные ч.2, п.4, ст. 23 Градостроительного кодекса РФ.

В соответствии с Приказом Минэкономразвития России от 09.01.2018 №10 «Об утверждении Требований к описанию и отображению в документах территориального планирования объектов федерального значения, объектов регионального значения, объектов местного значения и о признании утратившим силу приказа Минэконом-

Продолжение на 6-й стр.

Продолжение. Начало на 2-5-й стр.

развития России от 7 декабря 2016г. №793» названия и содержание функциональных зон претерпели изменения. В новой редакции Положения о территориальном планировании генерального плана Брызгаловского сельского поселения выполнен раздел «Параметры функциональных зон».

В соответствии с требованиями ч.2, п.4, ст. 23 Градостроительного кодекса РФ в разделе «Параметры функциональных зон» приведены сведения о планируемых для размещения в границах функциональных зон, объектов федерального значения, объектах регионального значения, объектах местного значения, за исключением линейных объектов (при их наличии в соответствующих документах территориального планирования).

Изменения функционального зонирования, вызванные изменениями границ населенных пунктов

Изменения функционального зонирования территории Брызгаловского сельского поселения вызваны необходимостью приведения функционального зонирования к фактическому использованию земельных участков. В том числе, настоящий проект изменений учитывает отдельные (фрагментарные) изменения, ранее внесенные в действующий Генеральный план и утвержденных в установленном порядке: на земельном участке с кадастровым номером 33:06:062601:13, расположенном на расстоянии 100м по направлению на северо-запад от границы населенного пункта п.Новки, Решением Совета народных депутатов Камешковского района от 23.12.2019г. № 615 предусмотрено сооружение водозаборного узла с дальнейшим переводом земельного участка 33:06:062601:13 из категории «Земли сельскохозяйственного назначения» в «Земли промышленности, энергетики, транспорта, связи, радиовещания, телевидения, информатики, земли для обеспечения космической деятельности, земли обороны, безопасности и земли иного специального назначения». Таким образом, земельный участок с кадастровым номером 33:06:062601:13 предлагается к переводу из категории «Земли сельскохозяйственного назначения» в «Земли промышленности, энергетики, транспорта, связи, радиовещания, телевидения, информатики, земли для обеспечения космической деятельности, земли обороны, безопасности и земли иного специального назначения» и отнесен к функциональной зоне инженерной инфраструктуры.

Изменения отображены в карте «Карта функциональных зон МО «Брызгаловское сельское поселение».

Для удобства рассмотрения настоящего проекта изменений ниже приводятся фрагменты «Карты функциональных зон МО «Брызгаловское сельское поселение» применительно к территории пос.Новки в редакции соответственно до и после внесения настоящих изменений (рис.3.2.2).

Рис.3.2.2. Фрагменты «Карты функциональных зон МО «Брызгаловское сельское поселение»



Баланс территории МО Брызгаловское СП
Настоящим проектом предлагается не учитывать баланс территории, приведенный в действующем генеральном плане, так как указанные в нем сведения не подлежат корректному сопоставлению по следующим причинам:

- уточнилась площадь МО в связи с постановкой на кадастровый учет;
- при постановке границ населенных пунктов на кадастровый учет уточнилась площадь отдельных населенных пунктов;
- при выполнении работ проводилась корректировка границ населенных пунктов в целях устранения пересечений с границами земельных участков.

Таким образом, для наиболее точного подсчета баланса территории по землям населенных пунктов и землям различных категорий, находящихся на территории поселения, были приняты сведения, содержащиеся в ЕФРН, Камешковском лесничестве Владимирской области, а также сведения, полученные при проведении картографического обмера имеющихся материалов.

С учетом внесенных ранее и настоящих изменений в генеральный план муниципального образования Брызгаловское СП Владимирской области подготовлена новая редакция баланса территории.

№ п/п	Элементы территории	По данным Росреестра на 06.04.2021г.	Расчетный срок с учетом настоящего проекта изменений
1	2	4	5
1	Территории в границах МО Брызгаловское - всего	-	12991,67
1	Земли населенных пунктов, в том числе:	-	1649,63
	д.Абросимово	-	43,44
	д.Брызгалово	122,17	122,17
	д.Верещагино	-	33,79
	пос.Дружба	163,83	163,83
	пос.им.Карла Маркса	-	122,59
	пос.им.Кирова	-	95,64
	д.Назарово	74,48	74,48
	д.Новки	48,69	48,69
	пос.Новки	-	226,97
	д.Приволье	82,38	82,44
	пос.Придорожный	-	112,49
	д.Ручкино	45,22	45,22
	д.Сереброво	-	65,56
	д.Сосновка	51,37	51,37
	д.Ступино	72,26	72,26
	с.Усолье	-	110,54
	д.Шухурдино	62,14	62,14
	с.Эдемское	116,01	116,01
2	Земли сельскохозяйственного назначения	-	3616,42
3	Земли промышленности, энергетики, транспорта, связи, радиовещания, телевидения, информатики, земли для обеспечения космической деятельности, земли обороны, безопасности и земли иного специального назначения	145,39	149,8
4	Земли особо охраняемых территорий и объектов	2,03	2,03
5	Земли лесного фонда	-	7195,35 ⁴
6	Земли водного фонда	-	332,3 ²
7	Земли запаса	46,14	46,14

⁴ Сведения из действующего Генерального плана Брызгаловского СП, утвержденного Советом народных депутатов МО Брызгаловское Камешковского района Владимирской области №40 от 28.11.2012г

Зоны с особыми условиями использования территорий, расположенные в границах сельского поселения

В соответствии со статьёй 1 Градостроительного кодекса РФ зонами с особыми условиями использования территорий называются охранные, санитарно-защитные зоны, зоны охраны объектов культурного наследия (памятники истории и культуры) народов Российской Федерации, водоохранные зоны, зоны охраны источников питьевого водо-

снабжения, зоны охраняемых объектов, иные зоны, устанавливаемые в соответствии с законодательством Российской Федерации.

Статьей 105 Земельного кодекса РФ определен закрытый перечень видов зон с особыми условиями использования территорий. На территории Брызгаловского СП Камешковского района Владимирской области представлены следующие зоны с особыми условиями использования территорий:

защитная зона объекта культурного наследия.
Отображены в графической части проекта. В п. 5.1 приводится перечень ОКН и перечень установленных зон охраны ОКН, расположенных в границах МО. При отсутствии установленной охранной зоны ОКН в графической части проекта отображена защитная зона в соответствии с требованиями ст. 34.1 Федерального закона РФ «Об объектах культурного наследия (памятников истории и культуры) народов Российской Федерации» от 25.06.2002г. №73-ФЗ;

охранная зона объектов электроэнергетики (объектов электросетевого хозяйства и объектов по производству электрической энергии).

Отображены в графической части проекта в соответствии с информацией, содержащейся в ЕФРН;

3) охранный зона трубопроводов (газопроводов, нефтепроводов).
Отображены в графической части проекта в соответствии с информацией, содержащейся в ЕФРН;

4) водоохранная зона.
Отображены в графической части проекта;
5) прибрежная защитная полоса.
Отображены в графической части проекта;

6) береговая полоса.
Отображены в графической части проекта;
7) зоны санитарной охраны источников питьевого и хозяйственно-бытового водоснабжения, а также устанавливаемые в случаях, предусмотренных Водным кодексом Российской Федерации в отношении подземных водных объектов зон специальной охраны.

Отображены в графической части проекта в соответствии с информацией, содержащейся в ЕФРН;
8) зоны затопления и подтопления.

Отображены в графической части проекта на основе информации, содержащейся в действующей Схеме территориального планирования Владимирской области (зона 4% паводка) и материалов действующего генерального плана;

9) санитарно-защитная зона.
Отображены в графической части проекта в соответствии с информацией, содержащейся в ЕФРН;

10) охранный зона пунктов государственной геодезической сети, государственной нивелирной сети и государственной гравиметрической сети.

Отображены в графической части проекта в соответствии с информацией, содержащейся в ЕФРН;

11) зона минимальных расстояний до магистральных или промышленных трубопроводов (газопроводов, нефтепроводов и нефтепродуктопроводов, аммиакопроводов).

Отображены в графической части проекта.
Самостоятельную часть ограничений на территории составляют зоны риска возникновения чрезвычайных ситуаций природного и техногенного характера, ниже приводится перечень факторов риска возникновения чрезвычайных ситуаций природного и техногенного характера. Отображены в проекте в соответствии с Перечнем факторов риска возникновения чрезвычайных ситуаций природного и техногенного характера на территории сельского поселения, приведенном в разделе 8 настоящего сшива.

Особенности градостроительной деятельности по условиям добычи полезных ископаемых выделены на месте залегания полезных ископаемых на территории сельского поселения. В пределах МО находятся месторождения полезных ископаемых (песок строительный, торф).

В соответствии с законом РФ «О недрах» (от 21.02.1992г. №2395-1, ст.25) «проектирование и строительство населенных пунктов, промышленных комплексов и других хозяйственных объектов» разрешается только после получения заключения федерального органа управления государственным фондом недр или его территориальных органов об отсутствии полезных ископаемых под участком предстоящей застройки.

Застройка площадей залегания полезных ископаемых, а также размещение в местах их залегания подземных сооружений допускается на основании разрешения Федерального агентства по недропользованию или его территориального органа.

Порядок получения таких заключений и разрешений в отношении конкретных объектов заинтересованными лицами установлен Административным регламентом предоставления Федеральным агентством по недропользованию государственной услуги по выдаче заключений об отсутствии полезных ископаемых в недрах под участком предстоящей застройки и разрешения на осуществление застройки площадей залегания полезных ископаемых, а также размещение в местах их залегания подземных сооружений, утвержденный приказом Минприроды России от 13.02.2013 г. №53.

Выводы:
Территория Брызгаловского СП характеризуется наличием зон с особыми условиями использования территории. Многие земельные участки в ее границах находятся в границах нескольких зон с особыми условиями использования территории, что, в свою очередь, накладывает существенные ограничения на хозяйственное использование.

Наиболее крупные по размерам зоны: водоохранные зоны, зоны охраны инженерных коммуникаций, зоны затопления, зоны, подверженные ЧС природного и техногенного характера.

Работа по постановке на кадастровый учет зон с особыми условиями использования территории находится на начальном этапе, в расчетный срок проекта границы всех зон с особыми условиями использования территории необходимо поставить на кадастровый учет.

В соответствии с техническим заданием в рамках настоящего проекта изменений выполнена новая редакция следующих карт в составе материалов по обоснованию генерального плана:

Карта зон с особыми условиями использования территорий (с указанием границ лесничеств);

Карта территорий, подверженных риску возникновения чрезвычайных ситуаций природного и техногенного характера.

На вышеперечисленных картах информация об ограничениях полностью обновлена, переработана и приведена в соответствие с требованиями к описанию и отображению в документах территориального планирования объектов федерального значения, объектов регионального значения, объектов местного значения (Требования утверждены Приказом Минзкомразвития РФ от 9 января 2018 г. №10 «Об утверждении требований к описанию и отображению в документах территориального планирования объектов федерального значения, объектов регионального значения, объектов местного значения и о признании утратившим силу приказа Минзкомразвития России от 7 декабря 2016г. №793»).

Объекты культурного наследия³
5. Раздел подготовлен по данным предоставленным Государственной инспекции по охране объектов культурного наследия Владимирской области, письмо от 26.04.2021г. №ГОООН-142-01-12

В границах МО расположены объекты федерального, регионального значения, а также выявленные объекты культурного наследия.

Объект культурного наследия федерального значения (объект археологического наследия федерального значения) представлен в границах МО Брызгаловское СП:

Городище дьякова типа «Городина», VI в. до н.э.-I в. н.э.

Ниже приведен список объектов культурного наследия, расположенных в границах МО Брызгаловское СП.

Табл. 4.1.
Объекты культурного наследия, расположенные на территории МО Брызгаловское СП

№	Наименование	Место расположения, адрес	Категория историко-культурного значения	№ документа, паспорта
Памятники градостроительства и архитектуры				
1	Часовня Александра Невского, 1866г.	Камешковский район, пос.Новки, ул.Ильича, 76	Регионального значения	Закон Владимирской области «Об объявлении объектов недвижимости памятниками истории и культуры регионального значения» от 8 октября 1998 года №44-ОЗ
2	Владимирская церковь, 1812г.	Камешковский район, пос.Придорожный, 13-6	Регионального значения	Решение исполкома Владимирского областного совета депутатов трудящихся от 18.03.1974 №356 «О принятии на охрану памятников культуры Владимирской области»
3	Церковь Рождества Богородицы, 1912 г.	Камешковский район, пос.Придорожный, 18	Регионального значения	Постановление Законодательного Собрания Владимирской области от 24.04.2013 №126 «О включении выявленных объектов культурного наследия в единый государственный реестр объектов культурного наследия (памятников истории и культуры) народов Российской Федерации в качестве объектов культурного наследия регионального значения»
4	Казанская церковь, 1808г.	Камешковский район, с.Усолье, 7а	Регионального значения	Решение исполкома Владимирского областного совета депутатов трудящихся от 18.03.1974 №356 «О принятии на охрану памятников культуры Владимирской области»

№	Наименование	Место расположения, адрес	Категория историко-культурного значения	№ документа, паспорта
5	Сторожка церкви и Казанской иконы Божией Матери	Камешковский район, с.Усолье	Выявленный объект	Приказ инспекции по охране объектов культурного наследия администрации Владимирской области от 01.07.2008 №01-92 «Об утверждении списка выявленных объектов культурного наследия Владимирской области»
6	Часовня-столп, 2 половина XIX века	Камешковский район, с.Усолье, 76	Регионального значения	Закон Владимирской области «Об объявлении объектов недвижимости памятниками истории и культуры регионального значения» от 8 октября 1998 года №44-ОЗ
7	Ансамбль Всехсвятской церкви, 1695 г.	Камешковский район, с.Эдемское, 50	Федерального значения	Указ Президента Российской Федерации от 20.02.1995 №176 «Об утверждении перечня объектов исторического и культурного наследия федерального (общероссийского) значения» Решение исполнительного комитета Владимирского областного совета депутатов трудящихся от 05.10.1960 №754 «Об улучшении охраны памятников культуры Владимирской области»
8	Здание церковно-приходской школы ансамбля Всехсвятской церкви, XIX в.	Камешковский район, с.Эдемское	Выявленный объект	Приказ начальника Государственной инспекции по охране объектов культурного наследия администрации Владимирской области от 31.12.2010 № 01-255 «О включении объектов недвижимости в список выявленных объектов культурного наследия Владимирской области»

Сведения об объектах культурного наследия, подлежащих государственной охране как объекты местного (муниципального) значения культурного наследия на территории МО Брызгаловское СП отсутствуют.

Все объекты культурного наследия, расположенные в границах Брызгаловского сельского поселения, отображены в графической части проекта изменений на «Карте зон с особыми условиями использования территорий (с указанием границ лесничеств) М 1:25 000 в виде соответствующего условного знака, с обозначением территории объекта культурного наследия и охранной зоны».

⁶ В случае ее установления

По данным, предоставленным Государственной инспекцией по охране объектов культурного наследия Владимирской области, на момент разработки проекта изменений границы и режим использования территории объекта культурного наследия установлены только для Ансамбля Всехсвятской церкви, 1695г. и Казанской церкви, 1808г. Режим использования территории объекта культурного наследия «Ансамбль Всехсвятской церкви», 1695г., выявленного объекта культурного наследия «Здание церковно-приходской школы ансамбля Всехсвятской церкви», XIXв. утвержден Постановлением Администрации Владимирской области ГИОООН №47 от 12.10.2018г. «Об утверждении границ и режима использования территории объектов культурного наследия» и приведен в Приложении 4 настоящего сшива. Для остальных объектов культурного наследия, расположенных в границах Брызгаловского сельского поселения, границы территории и зоны охраны ОКН пока не установлены.

При отсутствии установленной охранной зоны ОКН в графической части проекта отображена защитная зона в соответствии с требованиями ст. 34.1 Федерального закона РФ «Об объектах культурного наследия (памятников истории и культуры) народов Российской Федерации» от 25.06.2002г. №73-ФЗ.

В соответствии с ст. 30 Федерального закона от 25.06.2002г. №73-ФЗ «Об объектах культурного наследия (памятниках истории и культуры) народов Российской Федерации» земельные участки, подлежащие воздействию земляных, строительных, мелиоративных, хозяйственных работ в случае, если орган охраны объектов культурного наследия не имеет данных об отсутствии на указанных землях объектов, обладающих признаками ОКН, являются объектами историко-культурной экспертизы.

Согласно п. 3 ст. 31 вышеуказанного закона историко-культурная экспертиза путем археологической разведки проводится на земельных участках до начала земляных, строительных, мелиоративных, хозяйственных и иных работ, осуществление которых может оказать прямое или косвенное воздействие на объект культурного наследия.

Защитными зонами объектов культурного наследия являются территории, которые прилегают к включенным в реестр памятникам, в границах которых в целях обеспечения сохранности объектов культурного наследия и композиционно-видовых связей (панорама) запрещается строительство объектов капитального строительства и их реконструкция, связанная с изменением их параметров (высоты, количества этажей, площади), за исключением строительства и реконструкции линейных объектов.

Границы защитных зон объектов культурного наследия отображены в проекте согласно п.3 ст.34.1 Федерального закона от 25.06.2002г. №73-ФЗ «Об объектах культурного наследия (памятниках истории и культуры) народов Российской Федерации»: для Ансамбля Всехсвятской церкви, 1695г. – 150м; для Казанской церкви, 1808г. – 100 метров от внешних границ территории памятника, для остальных ОКН в границах населенных пунктов на расстоянии 200 метров от линии внешней стены памятников, так как отсутствуют утвержденные границы территорий ОКН.

Защитная зона объекта культурного наследия прекращает свое существование со дня утверждения в порядке, установленном Федеральным законом, проекта зон охраны такого объекта культурного наследия.

Особо охраняемые природные территории

В настоящее время особо охраняемые территории в границах МО Брызгаловское СП отсутствуют.

Границы лесничеств

В графической части проекта на Карте зон с особыми условиями использования территорий (с указанием границ лесничеств) отображены границы Камешковского лесничества Владимирской области (учетный номер – 33.06.2.110).

Сведения о видах, назначении и наименовании планируемых для размещения на территории МО Брызгаловское СП объектов федерального значения, объектов регионального значения, объектов местного значения муниципального района

Территория любого муниципального образования, расположенного в зоне влияния крупного города, является сосредоточением интересов и полномочий различных уровней государственной и муниципальной власти.

Сведения о видах, назначении и наименованиях планируемых для размещения на территории мо Брызгаловское СП объектов федерального значения

В период подготовки генерального плана поселения рассмотрены документы территориального планирования федерального уровня, имеющие отношение к рассматриваемой территории.

К таким документам относятся:
Схема территориального планирования Российской Федерации и сферы энергетики.

Схема территориального планирования Российской Федерации в области высшего образования.

Схема территориального планирования Российской Федерации в области здравоохранения.

Схема территориального планирования Российской Федерации в области федерального транспорта (в части трубопроводного транспорта)

Схема территориального планирования Российской Федерации в области федерального транспорта (железнодорожного, воздушного, морского, внутреннего водного транспорта) и автомобильных дорог федерального значения.

В соответствии с вышеуказанными документами ниже приводятся сведения о видах, назначении и наименованиях планируемых для размещения на территории МО Брызгаловское СП Камешковского района объектов федерального значения (Таблица 6.1.1), отображены в материалах по обоснованию графической части проекта (Карта размещения планируемых объектов федерального, регионального и местного (районного) значения) в соответствии с документами территориального планирования РФ⁷

⁷ Отображены в графической части проекта и указаны в таблице планируемые объекты федерального значения, полностью или частично расположенные в границах Брызгаловского сельского поселения

Выполнение обоснования выбранного варианта размещения объектов федерального значения на основе анализа использования территории, возможных направлений их развития и прогнозируемых ограничений их использования для всех планируемых на территории сельского поселения объектов федерального значения не требуется, так как в настоящее время различными документами определены конкретные территории (земельные участки) для их размещения или предусмотрена реконструкция существующих объектов.

Таблица 6.1.1.
Перечень планируемых для размещения на территории МО Брызгаловское СП объектов федерального значения

№ пп	Вид объекта ⁸	Назначение объекта	Наименование объекта	Основные характеристики объекта	Местоположение объекта	Очередность строительства

МО КАМЕШКОВСКИЙ РАЙОН

Продолжение. Начало на 2-6-й стр.

1	Железнодорожные пути общего пользования	Ликвидация разрывов и «узких мест» транспортной сети, ограничивающих ее пропускную способность ⁹	Электрификация участков Нерехта – Иваново – Новки	Протяженностью в границах района 9,6 км ¹⁰	Владимирская область, Ковровский, Камешковский районы	до 2025г.
---	---	---	---	---	---	-----------

⁸ В соответствии с Распоряжением Правительства РФ от 09.02.2012г. №162-р

⁹ Объект отсутствует в СТП РФ в области федерального транспорта, предусмотрен в Транспортной стратегии РФ утв. Распр. Правительства РФ от 22.11.2008г. №1734-р, у графической части проекта объекты отображены как реконструкция участков железных дорог

¹⁰ Указанная протяженность носит справочный характер, определена по обмеру картографического материала

Сведения о видах, назначении и наименованиях планируемых для размещения на территории МО Брызгаловское СП объектов регионального значения

Приведенный в настоящем проекте перечень планируемых для размещения на территории МО Брызгаловское СП объектов регионального значения¹¹ подготовлен на основании:

действующей редакции СТП Владимирской области, утверждённой постановлением администрации Владимирской области от 30.12.2019г. N 972.

¹¹ В текстовой и графической части проекта указаны только те объекты, которые полностью или частично расположены в границах МО Брызгаловское сельское поселение

В графической части проекта материалов по обоснованию отображены планируемые к размещению в границах поселения объекты регионального значения согласно перечня приведенного в Таблица 6.2.1.

Таблица 6.2.1.

Перечень планируемых для размещения на территории МО Брызгаловское сельское поселение объектов регионального значения

№	Вид объекта	Назначение объекта	Наименование объекта	Основные характеристики объекта	Местоположение объекта	Очередность строительства
	Автомобильные дороги общего пользования регионального или межмуниципального значения	Автомобильные дороги общего пользования регионального или межмуниципального значения Владимирской области	Строительство нового участка региональной а/д Вязники-Ковров-им. Карла Маркса – Суздаль – Гаврилов Посад	5 км	Камешковский район, Брызгаловское СП	2030 г.

Сведения о видах, назначении и наименованиях планируемых для размещения на территории мо брызгаловское сельское поселение объектов местного значения Муниципального района

В схеме территориального планирования Камешковского района, выполненной ГУП «Владимиргражданпроект» в 2012г.¹² (Решение об утверждении №88/6192-11 от 20.07.2011г.), отсутствуют сведения о видах, назначении и наименовании планируемых для размещения на территории МО Брызгаловское СП объектов местного значения муниципального района.

¹² Проект СТП Камешковского района выполнен в соответствии с предыдущей редакцией Градостроительного кодекса РФ, соответственно по итогам последующей корректировки СТП района в настоящий раздел проекта необходимо будет внести дополнения

В настоящем проекте перечень объектов местного значения муниципального района сформирован в Таблице 6.3.1 на основании материалов действующих муниципальных программ, программ комплексного развития систем коммунальной инфраструктуры муниципального района, инвестиционных программ субъектов естественных монополий, организаций коммунального комплекса и предложений органов исполнительной власти района.

Учитывая, что в действующей редакции ст. 10.2 закона Владимирской области «О регулировании градостроительной деятельности на территории Владимирской области» от 13.07.2004г. №65-ОЗ, в перечне объектов местного значения муниципального района отсутствуют объекты водоснабжения, планируемые водозаборные, водопроводные сооружения относятся к планируемым объектам местного значения МО Брызгаловское СП.

Выполнение обоснования выбранного варианта размещения объектов местного значения Камешковского района на основе анализа использования территории, возможных направлений их развития и прогнозируемых ограничений их использования для указанных объектов не требуется, так как предусмотрена реконструкция существующих объектов. Обоснование строительства новых объектов обусловлено СТП Камешковского района, стратегией социально-экономического развития муниципального образования Камешковский район до 2020 года и материалами действующего генерального плана.

В графической части проекта изменений отображены все планируемые объекты местного значения муниципального района и возможные зоны с особыми условиями использования территории, необходимые для их строительства и эксплуатации.

Таблица 6.3.1.

Перечень планируемых для размещения на территории МО Брызгаловское сельское поселение объектов местного значения муниципального района

№ п/п	Вид объекта	Назначение объекта	Наименование объекта	Основные характеристики объекта	Местоположение объекта	Очередность строительства
	Объекты газоснабжения	Межпоселковые газопроводы высокого и среднего давления	Газопровод высокого давления д. Брызгалово — д. Абросимово — д. Шукурдино Камешковского района Владимирской области	1,9 км	Камешковский район, Брызгаловское СП	2030 г.
	Автомобильные дороги	Реконструкция автодороги Дружба-пос.М.Горжого-Колосово	Автодорога IV технической категории длиной 3,0 км	Камешковский район, Брызгаловское СП	2030 г.	
	транспортное обслуживание	Строительство автодороги «Обход С.Эдемское»	Автодорога IV технической категории длиной 2,5 км	Камешковский район, Брызгаловское СП	2030 г.	
	Образовательные организации	Общеобразовательные организации	Строительство средней общеобразовательной школы	Мощность 250 мест, применить типовые проектные решения	Брызгаловское СП п.Новки	2030 г.

Оценка влияния планируемых для размещения объектов местного значения сельского поселения на комплексное развитие его территории

Действующим законодательством к объектам местного значения сельского поселения отнесены объекты в следующих областях:

Электро-, тепло-, газо- и водоснабжения населения, водоотведение;

Автомобильные дороги местного значения;

Иные объекты в связи с решением вопросов местного значения поселения.

В графической части генерального плана отображены виды объектов местного значения сельского поселения МО Брызгаловское СП, подлежащие отображению в соответствии с ст. 10.2 Закона Владимирской области «О регулировании градостроительной деятельности на территории Владимирской области» от 13.07.2004г. №65-ОЗ. Перечисленные в вышеуказанном законе виды объектов местного значения были согласованы с заказчиком.

Выполнив анализ материалов утвержденного генерального плана с учетом норм действующего законодательства и на основе проектных предложений настоящего проекта изменений, сформирован перечень видов планируемых для размещения объектов местного значения сельского поселения МО Брызгаловское СП (Таблица 7.1.) и сформулирована оценка возможного влияния планируемых для размещения объектов местного значения сельского поселения на комплексное развитие территории.

Табл. 7.1.

Перечень видов планируемых объектов местного значения МО Брызгаловское СП

№ п/п	Планируемые для размещения объекты местного значения, сельского поселения в области:	Виды объектов	Оценка возможного влияния на комплексное развитие территории
1	Газоснабжение	Распределительные газопроводы низкого давления	Надежное обеспечение населения, социальных, промышленных, коммунальных и иных объектов МО Брызгаловское СП газоснабжением. Создание условий для освоения новых территорий в целях гражданского, жилищного и промышленного строительства. Создание условий для развития малых и средних предприятий. Энергосбережение. Повышение инвестиционной привлекательности территории сельского поселения
	Теплоснабжение	Котельные	Надежное обеспечение населения, социальных, промышленных, коммунальных и иных объектов МО Брызгаловское СП теплоснабжением. Улучшение условий проживания населения. Повышения уровня благоустройства жилого фонда. Создание условий для развития малых и средних предприятий. Энергосбережение
	Водоснабжение	Водозаборы	Надежное обеспечение населения, социальных, промышленных, коммунальных и иных объектов МО Брызгаловское СП водоснабжением. Улучшение условий проживания населения, повышение качества питьевой воды. Сокращение заболеваемости населения. Повышения уровня благоустройства жилого фонда. Повышение инвестиционной привлекательности территории сельского поселения
	Водоотведение	Канализационные очистные сооружения	Улучшение условий проживания населения. Сокращение заболеваемости населения. Повышения уровня благоустройства жилого фонда. Снижение загрязнения поверхностных и подземных вод. Повышение инвестиционной привлекательности территории сельского поселения
2	Автомобильные дороги местного значения и искусственные сооружения на дорогах в границах населенных пунктов поселения	Автомобильные дороги местного значения и искусственные сооружения на дорогах в границах населенных пунктов	Улучшение условий проживания населения, повышение инвестиционной привлекательности МО Брызгаловское СП, снижение аварийности автотранспорта, сокращение объемов загрязнения окружающей среды. Повышение инвестиционной привлекательности территории сельского поселения
3	В области здравоохранения	ФАП, кабинеты врача	Повышение качества и доступности медицинской помощи. Расширение перечня услуг оказываемых учреждениями здравоохранения Сокращение заболеваемости населения. Сокращение уровня смертности
4	Рекреационные объекты для массового отдыха жителей	Парки, скверы	Улучшение условий проживания населения. Повышения уровня благоустройства территорий общего пользования.Повышение инвестиционной привлекательности сельского поселения
5	Объекты в области организации ритуальных услуг и содержание мест захоронения	Кладбища	Повышение качества оказания ритуальных услуг

Перечень и характеристика основных факторов риска возникновения ЧС природного и техногенного характера

Чрезвычайные ситуации природного характера на территории МО брызгаловское сельское поселение Камешковского района Владимирской области ¹³

¹³ Разделы подготовлены на основании данных, предоставленных Главным Управлением Министерства Российской Федерации по делам гражданской обороны, чрезвычайным ситуациям и ликвидации последствий стихийных бедствий по Владимирской области, а так же паспорта территории МО «Брызгаловское сельское поселение»

Природная чрезвычайная ситуация – обстановка на определенной территории или акватории, сложившаяся в результате возникновения источника природной чрезвычайной ситуации, который может повлечь или повлек за собой человеческие жертвы, ущерб здоровью и (или) окружающей природной среде, значительные материальные потери и нарушение условий жизнедеятельности людей.

Источник природной чрезвычайной ситуации – опасное природное явление или процесс, в результате которого на определенной территории или акватории произошла или может возникнуть чрезвычайная ситуация.

Опасное природное явление – событие природного происхождения (геологического, гидрологического) или результат деятельности природных процессов, которые по своей интенсивности, масштабу распространения и продолжительности могут вызвать поражающее воздействие на людей, объекты экономики и окружающую природную среду.

Цикличность природных явлений и процессов создают условия для возникновения чрезвычайных ситуаций, характерных для территории МО «Брызгаловское сельское поселение». К ним относятся чрезвычайные ситуации, связанные с закарстованностью, затоплением территории, сильными ветрами, бурями, градом, заморозками, засухой, лесными и торфяными пожарами.

Опасные геологические явления и процессы

В соответствии с паспортом территории Брызгаловского сельского поселения Камешковского района Владимирской области на территории Брызгаловского сельского поселения отсутствуют риски возникновения опасных геологических явлений в связи с отсутствием геологически-опасных объектов.

Опасные гидрологические явления и процессы

Опасное гидрологическое явление - событие гидрологического происхождения или результат гидрологических процессов, возникающих под действием различных природных или гидродинамических факторов или их сочетаний, оказывающих поражающее воздействие на людей, сельскохозяйственных животных и растения, объекты экономики и окружающую природную среду.

На территории МО «Брызгаловское сельское поселение» к опасным гидрологическим явлениям и процессам относятся:

паводок;

затопление;

повышенный уровень грунтовых вод (инфильтрация).

Паводок – это фаза водного режима реки, которая может многократно повторяться в различные сезоны года, характеризующаяся интенсивным, обычно кратковременным увеличением расходов и уровней воды и вызываемая дождями или снеготаянием во время оттепелей. Значительный паводок может вызвать наводнение и затопление.

Основные факторы, определяющие слой стока и величину максимального расхода воды за время прохождения дождевого паводка, делятся на две группы - гидрометеорологическую и гидромеханическую. К главным факторам гидрометеорологического характера относятся: интенсивность, площадь распространения и слой выпавших за дождь осадков, степень предшествующего увлажнения почвогрунтов, запасы воды в русловой сети. Основная группа гидромеханических факторов (площадь водосбора, характер рельефа, механический состав почвогрунтов) определяет скорость добегания дождевой воды до замыкающего створа.

Причиной паводков могут послужить фены, вызывающие резкое повышение температуры воздуха и интенсивное таяние снега. В 75% случаев такие паводки наблюдаются зимой, в феврале и декабре. Выпадающие за фенами осадки усиливают их эффект, формируя значительные подтопления уровней воды на малых реках.

Затопление - это процесс заполнения водой пониженных частей речной поймы, береговой зоны водоема в результате повышения уровней воды водотока, водоема или подземных вод, приводящий к образованию свободной поверхности воды на участке территории.

Затопление обычно является естественным процессом, вызываемым интенсивными осадками и весенним снеготаянием. При строительстве населенных пунктов обычно учитываются зоны затопления, для которых рассчитываются уровни воды различной повторяемости. Для борьбы с затоплениями принимаются различные меры, начиная от временной эвакуации людей и кончая строительством защитных дамб.

Подтопление, заболачивание, затопление возникает там, где изменен баланс подземных вод в направлении уменьшения расходов и увеличения приходных составляющих, где нарушен режим подземных вод и влажности, режим зоны аэрации. Часто подземные воды агрессивны. Воздействие их на фундаменты и другие заглубленные части сооружений приводит к их разрушению.

Особое значение в борьбе с наводнениями имеют мероприятия, направленные на расчистку русла водотоков, а также административные меры, направленные на ограничение застройки и хозяйственного освоения паводкоопасных территорий.

Для уменьшения вредного воздействия вод проводятся берегоукрепительные работы и другие мероприятия по защите населения и объектов промышленного, хозяйственного назначения.

В соответствии с паспортом территории Брызгаловского сельского поселения

Камешковского района Владимирской области территория Брызгаловского сельского поселения на отдельных участках подвержена подтоплению и затоплению в результате весеннего половодья на р. Клязьма.

Мероприятия по защите от затопления и подтопления

Для снижения материального ущерба и повышения безопасности населения проводится заблаговременное краткосрочное прогнозирование возможных последствий паводка.

Под краткосрочным прогнозом следует понимать составление гидрологического прогноза характера и последствий паводка не более чем за 12-15 дней до наступления предсказываемого явления.

На основе данных возможной обстановки в зоне затопления должна быть создана группировка сил ликвидации последствий паводка, способная: провести разведку зоны затопления; провести спасение пострадавшего населения; организовать строительство пунктов посадки и высадки пострадавшего населения со всех видов транспорта; организовать восстановление автомобильных дорог; организовать восстановление поврежденных и строительство (оборудование) новых мостов;

организовать восстановление поврежденных и строительство новых защитных дамб;

организовать восстановление коммунально-энергетических сетей и линий связи;

организовать спасение выжившего и захоронение погибшего скота.

Для выполнения вышеизложенных задач в зоне возможного затопления необходимо создавать формирования для проведения спасательных работ и определение стационарных пунктов временного размещения населения, эвакуируемого из зоны затопления.

Защиту территорий от затопления следует осуществлять:

обвалованием территорий со стороны реки;

искусственным повышением рельефа территории до незатопляемых планировочных отметок;

аккумуляцией, регулированием, отводом поверхностных сбросных и дренажных вод с затопленных, временно затопляемых, орошаемых территорий и низинных нарушенных земель.

Опасные метеорологические явления

Опасные метеорологические явления – природные процессы и явления, возникающие в атмосфере под действием различных природных факторов или их сочетаний, оказывающие или могущие оказать поражающее воздействие на людей, сельскохозяйственных животных и растения, объекты экономики и окружающую природную среду.

На территории МО «Брызгаловское сельское поселение» к опасным метеорологическим явлениям и процессам относятся:

сильные ветры (шквал) со скоростью 25 м/сек и более;

грозы (40-60 часов в год);

град с диаметром частиц 20 мм;

сильные ливни с интенсивностью 30 мм в час и более;

сильные продолжительные морозы (около -400С и ниже);

снегопады, превышающие 20 мм за 24 часа;

сильная низовая метель при преобладающей скорости ветра более 15 м/сек;

гололед с диаметром отложений 20 мм;

сложные отложения и налипания мокрого снега 35 мм и более;

сильные продолжительные туманы с видимостью менее 100 м;

сильная и продолжительная жара – температура воздуха +350С и более.

Вероятность возникновения опасных метеорологических явлений в виде сильных ливневых дождей, крупного града, засухи составляет до 70 %.

Ущерб, наносимый экономике значительными ливневыми осадками, зависит от количества и продолжительности их выпадения, фазового состояния осадков, водно-физических свойств почвы, растительного покрова и т.д. Продолжительность ливневых дождей, как правило, составляет 2-12 ч. (при интенсивности 0,045 мм/мин). Повторяемость ливней другой продолжительности незначительная. Наиболее вероятны ливни от 30 до 50 мм, на их долю приходится около 70-75% общего числа всех ливней.

Сильный ветер, в т.ч. шквал

По результатам средних многолетних наблюдений на территории МО «Брызгаловское сельское поселение» наблюдались шквалистые ветры в порывах до 20 – 25 м/сек., наносившие материальный ущерб жилищному фонду, объектам социальной сферы, объектам жизнеобеспечения населения. Характерны ураганы со скоростями ветра 23 м/с – один раз в пять лет, 27 м/с – один раз в двадцать пять лет и 31 м/с – один раз в пятьдесят лет. Шквалистый ветер приводит к чрезвычайным ситуациям, связанным с авариями на энергетических и коммунальных сетях, пожарам.

Очень сильный дождь (мокрый снег, дождь со снегом)

В весенние месяцы (март-апрель) происходит усиление ветра в порывах от 20 до 25 м/с с сопровождением обильных осадков в виде мокрого снега, либо дождя переходящего в мокрый снег, местами налипания мокрого снега на провода, возможные метели.

В этот период возможен обрыв линий электропередач, нарушение устойчивости работы систем жизнеобеспечения, увеличение числа дорожно-транспортных происшествий.

Очень сильный ливень (очень сильный ливневый дождь)

В этот период возможно: нарушение функционирования объектов жизнеобеспечения, дорожно-коммунальных служб, обрывы ЛЭП и линий связи, затруднения в работе автотранспорта, увеличение числа ДТП, падение деревьев со слабой корневой системой.

Град

Градом наносится ущерб сельскому хозяйству, жилищному фонду, объектам экономики. По данным средних многолетних наблюдений град может выпадать на площади до 8 км2.

Заморозки

В этот период возможно: нарушение функционирования объектов жизнеобеспечения, дорожно-коммунальных служб. На дорогах возможно появление гололёда, увеличения числа ДТП.

Засуха

По результатам средних многолетних наблюдений территория МО «Брызгаловское сельское поселение» подвержена засухе. Длительный засушливый период с температурой воздуха +350С и более, температурой почвы +550С – +600С, может привести к гибели культурных и диких растений, нанесению ущерба сельскому хозяйству.

Природные и техногенные пожары

Согласно паспорту территории Брызгаловского сельского поселения Камешковского района Владимирской области на территории поселения существует риск возникновения лесных и торфяных пожаров.

Природный пожар: неконтролируемый процесс горения, стихийно возникающий и распространяющийся в природной среде.

Зона пожаров: территория, в пределах которой в результате стихийных бедствий, аварий или катастроф, неосторожных действий людей возникли и распространились пожары.

Природные пожары представляют опасность для населенных пунктов, расположенных или прилегающих к лесным зонам, при несвоевременном выполнении противопожарных мероприятий.

В качестве противопожарных мероприятий для недопущения возникновения лесных пожаров на территории сельского поселения необходимо организовать и поддерживать в требуемом состоянии противопожарные разрывы по периметру жилых кварталов населенных пунктов Брызгаловского СП.

Противопожарный разрыв - специально созданный в лесу разрыв в виде просеки шириной не менее 30 м, очищенный от горючих материалов, с минерализованной полосой или дорогой с целью устройства препятствий на пути распространения лесных пожаров и создания условий для их тушения. Предназначен для остановки распространения верховых и сильных низовых лесных пожаров. Создают в хвойных, особо пожароопасных лесных массивах с целью разграничения их на блоки и изоляции от участков леса, где имеются источники огня и часто возникают лесные пожары, которые могут перейти в хвойные лесные насаждения. Противопожарные разрывы могут создаваться путем увеличения до необходимой ширины имеющихся в лесных массивах искусственных и естественных преград (дороги, тропы, просеки и т. д.). Размещение противопожарных разрывов на территории лесного фонда предусматривается планом организации ведения лесного хозяйства или в специальных планах противопожарного устройства лесов.

В соответствии с п.4.14 [СП 4.13130.2013](#) «Системы противопожарной защиты. Ограничение распространения пожара на объектах защиты. Требования к объемно-планировочным и конструктивным решениям» противопожарные расстояния до границ лесных насаждений от зданий, сооружений городских населенных пунктов с индивидуальной малоэтажной жилой застройкой, от зданий и сооружений сельских населенных пунктов, а также от жилых домов на приусадебных, садовых земельных участках должны составлять не менее 30 м. Расстояния до леса от садовых домов и хозяйственных построек на садовых земельных участках должны составлять не менее 15 м.

Перечень превентивных мероприятий:

Повышение противопожарной устойчивости лесов включает инженерные мероприятия, направленные на предупреждение лесных пожаров и ограничение их распространения в случае возникновения:

противопожарные расстояния от границ застройки населенного пункта до лесных массивов должны быть не менее 30 метров;

необходимо запретить новое жилищное строительство, если противопожарные расстояния от границы застройки до лесных массивов менее 30 метров;

создание системы противопожарных барьеров, минерализованных полос, разрывов, канав и уход за ними, отсечение фронта огня от населенного пункта;

строительство и ремонт дорог противопожарного назначения;

устройство пожарных водоемов;

устройство подъездов к водисточникам для пожарных машин;

Продолжение на 8-й стр.

Продолжение. Начало на 2-7-й стр.

устройство автоматических наблюдательных пунктов, вышек, мачт;
рассечение очагов пожаров с устройством проездов в зону горения для обеспечения тушения пожара и эвакуации населения;
территория населенного пункта должна иметь наружное освещение в темное время суток для быстрого нахождения пожарных резервуаров и мест размещения пожарного инвентаря;
участие в разработке оперативных планов по тушению лесных пожаров в лесном фонде;
патрулирование пожароопасных участков лесного фонда;
для населенных пунктов органами местного самоуправления должны быть разработаны и выполнены мероприятия, исключающие возможность переброса огня при лесных пожарах на здания и сооружения; удаление в летний период сухой растительности, устройство заградительных полос, противопожарных разрывов от жилой и промышленной застройки и другие.

В настоящее время, в соответствии с паспортом территории, проводятся следующие превентивные мероприятия:
восстанавливаются и содержатся в исправном состоянии источники противопожарного водоснабжения;
уточняются привлекаемые силы и средства для обеспечения безопасности населения и территории, организуется мониторинг лесопожарной обстановки;
в летний период производится выкос травы перед домами, производится разборка ветхий и заброшенных строений;

из числа местных жителей создаются добровольные противопожарные формирования, которым ОМСУ выдаются ранцевые лесные огнетушители и прочий противопожарный инвентарь. Определяются места сбора и способы оповещения;
заключаются соглашения с организациями, осуществляющими эксплуатацию лесов по которому во взаимодействии с ОМСУ прокладываются минерализованные полосы на опасных участках.

Ландшафтные пожары.

Угрозе возникновения ландшафтных пожаров (горение травы, камыша) подвержена часть территории Брызгаловского сельского поселения, включая земли населенных пунктов.

Техногенные пожары

В соответствии с паспортом территории Брызгаловского СП Камешковского района риск возникновения техногенных пожаров на территории муниципального образования существует, в связи с возможным возникновением ЧС на складах ГСМ, АЗС, ПС 110/10 кВ, трансформаторных подстанциях, котельных, нефтепродуктопроводах, газопроводах высокого, среднего и низкого давления, ГРС, ГРП.

Основными причинами техногенных пожаров являются: неосторожное обращение с огнем, нарушение правил пожарной безопасности при эксплуатации электрооборудования и т.д.

Чрезвычайные ситуации биолого-социального и техногенного характера
Чрезвычайные ситуации биолого-социального характера, исходя из статистики эпидемиологической обстановки, на территории МО «Брызгаловское сельское поселение» имеют незначительный характер.

Согласно паспорту территории Брызгаловского СП, на территории Камешковского района, в том числе на территории МО «Брызгаловское сельское поселение», могут регистрироваться отдельные вспышки туберкулеза, также возможны единичные случаи заболевания людей дизентерией и острыми кишечными инфекциями.

На территории МО «Брызгаловское сельское поселение» существует риск возможно-го возникновения эпидемии птичьего гриппа, эпидемии африканской чумы свиней.

Перечень превентивных мероприятий, направленных на недопущение инфекционной заболеваемости людей:

мероприятия, направленные на раннее выявление и изоляцию заболевших (госпитализация, врачебные осмотры контактных лиц, лабораторное обследование контактных (бактериологическое, серологическое), медицинское наблюдение за контактными и др.);

мероприятия, направленные на выявление и пресечение путей и факторов передачи инфекции (мероприятия по контролю на различных объектах, лабораторное исследование воды, пищевых продуктов, дезинфекция и т.д.);
мероприятия, направленные на гигиеническое обучение и повышение информированности населения (статьи, пресс-конференции, памятки, пресс-релизы и др.);
обеспечение медицинских формирований медицинским и специальным оборудованием;

обеспечение антибиотиками и профилактическими препаратами населения, проживающего в местах природно-очаговых инфекций;
создание резерва медицинского имущества на ЧС, определение перечня и объема медицинского имущества;
создание переходящий неснижаемый запас медикаментов.

Перечень превентивных мероприятий направленных на недопущение заболеваемости с/х животных:

обеспечение работы птицеводческих, свиноводческих хозяйств всех форм собственности по режиму предпрятий закрытого типа;
проведение инсектоакарицидных обработок свиней и помещений, для их содержания;

осуществление контроля с целью недопущения ввоза на территорию поселения животноводческой продукции и всех видов животных, в том числе свиней из регионов, в которых зарегистрированы вспышки гриппа птиц, АЧС;

проведение проверок по соблюдению ветеринарно-санитарных правил в свиноводческих хозяйствах и предприятиях занятых заготовкой, переработкой, хранением и реализацией животноводческой продукции подконтрольной государственному ветеринарному надзору;
проведение мониторинговых исследований по своевременному выявлению гриппа птиц, африканской чумы свиней;

обеспечение своевременного сбора и вывоза бытовых отходов на территории поселения, не допуская переполнения мусорных контейнеров;
проведение разъяснительной работы через средства массовой информации среди населения по вопросам профилактики гриппа птиц, африканской чумы свиней.

Биологическую опасность для населения МО «Брызгаловское сельское поселение» могут так же представлять скотомогильники.

Наибольшую угрозу для функционирования МО «Брызгаловское сельское поселение» представляют взрывопожароопасные вещества, создающие возможность возникновения при авариях поражающих факторов теплового излучения и избыточной волны давления.

Техногенная чрезвычайная ситуация; техногенная ЧС - состояние, при котором в результате возникновения источника техногенной чрезвычайной ситуации на объекте, определенной территории или акватории нарушаются нормальные условия жизни и деятельности людей, возникает угроза их жизни и здоровью, наносится ущерб имуществу населения, народному хозяйству и окружающей природной среде.

Источник техногенной чрезвычайной ситуации; источник техногенной ЧС - опасное техногенное происшествие, в результате которого на объекте, определенной территории или акватории произошла техногенная чрезвычайная ситуация.

Авария - опасное техногенное происшествие, создающее на объекте, определенной территории или акватории угрозу жизни и здоровью людей и приводящее к разрушению зданий, сооружений, оборудования и транспортных средств, нарушению производственного или транспортного процесса, а также к нанесению ущерба окружающей природной среде.

Виды возможных техногенных чрезвычайных ситуаций на территории МО «Брызгаловское сельское поселение»:

чрезвычайные ситуации на пожаро- и взрывоопасных объектах;
чрезвычайные ситуации на электроэнергетических системах;
чрезвычайные ситуации на коммунальных системах жизнеобеспечения;
чрезвычайные ситуации на транспорте;
чрезвычайные ситуации на трубопроводном транспорте.

Перечень поражающих факторов источников техногенных ЧС, характер их действий и проявлений согласно ГОСТ Р 22.0.07-95 «Источники техногенных чрезвычайных ситуаций. Поражающие факторы» представлен в таблице 8.2.1.

Табл. 8.2.1

Перечень поражающих факторов источников техногенных ЧС

Источник техногенной ЧС	Наименование поражающего фактора техногенной ЧС	Наименование параметра поражающего фактора источника техногенной ЧС	
Чрезвычайные ситуации на пожаро- и взрывоопасных объектах	Воздушная ударная волна	Избыточное давление во фронте ударной волны. Длительность фазы сжатия. Импульс фазы сжатия	
	Волна сжатия в грунте	Максимальное давление. Время действия.	
	Экстремальный нагрев среды	Время нарастания давления до максимального значения	Температура среды.
		Коэффициент теплоотдачи.	Время действия источника экстремальных температур
Тепловое излучение	Энергия теплового излучения. Мощность теплового излучения.	Время действия источника теплового излучения	

Источник техногенной ЧС	Наименование поражающего фактора техногенной ЧС	Наименование параметра поражающего фактора источника техногенной ЧС		
Чрезвычайные ситуации на электроэнергетических системах и системах связи	-	-		
			Чрезвычайные ситуации на коммунальных системах жизнеобеспечения	Токсическое действие
			Чрезвычайные ситуации на транспорте (перевозка аммиака, азота, хлора)	Токсическое действие
Чрезвычайные ситуации на трубопроводном транспорте	-	-		

Потенциально опасный объект: объект, на котором используют, производят, перерабатывают, хранят или транспортируют радиоактивные, пожаровзрывоопасные, опасные химические и биологические вещества, создающие реальную угрозу возникновения источника чрезвычайной ситуации.

Из чрезвычайных ситуаций наиболее вероятными могут быть техногенные пожары и взрывы на складах ГСМ, АЗС, ПС 110/10 кВ, трансформаторных подстанциях, котельных, нефтепродуктопроводах, газопроводах высокого, среднего и низкого давления, ГРС, ГРП.

Бензин всех марок, дизтопливо – горючие жидкости способны при высоких температурах к возгоранию, а также и возгоранию при соприкосновении с открытым огнём. Взрывоопасны газы при испарении, пожаре.

Газ природный – горючее газообразное вещество (при сильном давлении – жидкость), способное к возгоранию (при большой концентрации – к взрыву) при соприкосновении с открытым огнём. Природный газ опасен при вдыхании.

Классификация опасных объектов проведена в соответствии с постановлением Правительства РФ от 21 мая 2007 года № 304 «О классификации чрезвычайных ситуаций природного и техногенного характера», пунктами 11, 12 приказа МЧС РФ от 28 февраля 2003 года № 105 «Об утверждении Требований по предупреждению чрезвычайных ситуаций на потенциально опасных объектах и объектах жизнеобеспечения» (зарегистрирован в Министерстве Юстиции РФ 20 марта 2003 года № 4291).

По результатам прогнозирования чрезвычайных ситуаций техногенного характера опасные объекты подразделены по степени опасности в зависимости от масштабов возникающих чрезвычайных ситуаций на пять классов:

1 класс – объекты, аварии на которых могут являться источниками возникновения федеральных чрезвычайных ситуаций;

2 класс – опасные объекты, аварии на которых могут являться источниками возникновения региональных чрезвычайных ситуаций;

3 класс – опасные объекты, аварии на которых могут являться источниками возникновения территориальных чрезвычайных ситуаций;

4 класс – опасные объекты, аварии на которых могут являться источниками возникновения местных чрезвычайных ситуаций;

5 класс – опасные объекты, аварии на которых могут являться источниками возникновения локальных чрезвычайных ситуаций.

Силы и средства наблюдения и контроля за состоянием окружающей природной среды и потенциально опасных объектов состоят из:

сил органов государственного надзора;

служб (учреждений) и организаций поселения, осуществляющих наблюдение и контроль за состоянием окружающей природной среды, а также за обстановкой на потенциально опасных объектах и прилегающих к ним территориях;

сети наблюдения и лабораторного контроля муниципального звена областной подсистемы РСЧС;

посты гидрологических наблюдений;

объектовые лаборатории ЖКХ, перерабатывающей промышленности и топливно-энергетического комплекса;

ветлаборатории;

станции защиты растений;

пункты сигнализации и прогнозов появления вредителей и болезней сельскохозяйственных растений;

посты РХН.

Большая степень изношенности, устаревшее оборудование, нарушение технологической дисциплины, недостаточная эффективность систем безопасности на потенциально опасных объектах обуславливают тенденцию роста количества чрезвычайных ситуаций техногенного характера.

Возрастает относительное количество крупных аварий и катастроф, способных вызывать потери людей, заражение и загрязнение местности, нарушение функционирования систем жизнеобеспечения населения.

Химически-опасные объекты

В соответствии с паспортом территории Брызгаловского СП Камешковского района Владимирской области на территории поселения химически-опасных объектов нет.

Пожаровзрывоопасные объекты

Пожаровзрывоопасный объект: объект, на котором производят, используют, перерабатывают, хранят или транспортируют легковоспламеняющиеся и пожаровзрывоопасные вещества, создающие реальную угрозу возникновения техногенной чрезвычайной ситуации.

Наибольшую угрозу по взрыво-пожароопасности представляют объекты, на которых обращаются в значительных объемах легковоспламеняющиеся жидкости, газы и пыли во взрывопожароопасных концентрациях. В первую очередь к таковым объектам относятся:

трансформаторные подстанции;

газораспределительные пункты (ГРС, ГРП);

газопроводы высокого, среднего и низкого давления;

нефтепродуктопровод «Второво - Ярославль – Кириши - Приморск», (диаметр – 530мм, давление 6,4МПа);

котельные;

АЗС;

склады ГСМ.

При рассмотрении рисков возникновения ЧС на пожаро-взрывоопасных объектах на территории сельского поселения необходимо выделить склады ГСМ, АЗС, котельные и прочие.

Склады ГСМ относятся ко II группе объектов тыла приоритетов поражения потенциальным противником.

Котельные, как объекты жизнеобеспечения, относятся к III группе объектов тыла приоритетов поражения потенциальным противником.

Пожары и взрывы на объектах экономики возможны в результате нарушений требований пожарной безопасности, технологических процессов, износа технологического оборудования. Пожары могут привести к гибели и увечьям людей, потерям материальных ценностей. Последствия пожаров усугубляются вторичными факторами – взрывами, утечками ядовитых и загрязняющих веществ, обрушением зданий и конструкций.

Особую опасность представляют пожары и взрывы на объектах, где применяются в производстве и находятся на хранении углеводородные газы (метан, пропан), АХОВ.

Аварийные разливы нефти и нефтепродуктов представляют основную опасность, которые могут сопровождаться пожарами и (или) взрывами. Указанные опасности могут проявляться совместно, т.е. утечка нефтепродуктов сопровождается взрывом и пожаром, а пожар, в свою очередь, приводит к взрыву и разрушению оборудования. Если в зоне действия опасных факторов находятся люди, то возможно их поражение.

Чрезвычайные ситуации на взрывопожароопасных объектах, связанные с разрушением (разгерметизацией) емкостного оборудования, при наличии источника инициации приводят к возникновению опасных поражающих факторов теплового излучения: при пожарах проливов легко воспламеняющихся жидкостей (ЛВЖ) и газокидстных смесях (ГЖ) - бензин, дизельное топливо, нефть, мазут, сжиженных углеводородных газов (СУГ) и т.д.;
при возникновении огневых шаров - крупномасштабного диффузионного пламени сгорающей массы топлива, облака топливо-воздушной смеси поднимающегося над поверхностью земли и дрейфующего на расстояние:
300 м при мгновенной разгерметизации (разрушении) резервуара (трубопровода);
150 м при длительном истечении.
огневые шары возникают при авариях с СУГ и других сжиженных горючих газов, находящихся в сосудах (емкостях) под избыточным давлением при их транспортировке и хранении.

направление дрейфа облака ТВС, СУГ принимается исходя из розы ветров. Зоны поражения при авариях на объектах ТЭК рассчитываются с учетом дрейфа ТВС, СУГ.
Мгновенное воспламенение газопаровоздушных смесей сопровождается возникновением фронта волны избыточного давления, что приводит к поражению людей и различным степеням разрушения зданий на прилегающей территории.

Для определения зон действия поражающих факторов на каждом предприятии

рассматриваются аварии с максимальным участием опасного вещества, т.е. разрушение наибольшей емкости (технологического блока) с выбросом всего содержимого в окружающее пространство.

Чрезвычайные ситуации на взрывопожароопасных объектах, таких как трансформаторные подстанции, котельные, приводят к большим последствиям в сфере ЖКХ, как экономическим, так и экологическим.

Сохраняется тенденция к увеличению количества АЗС, использующих жидкие углеводороды. Также наблюдается рост количества АЗС, включающих в свой комплекс заправку транспортных средств сжиженными углеводородами.

АЗС, являющиеся объектами розничной торговли и выполняющие работы по получению, выгрузке, складированию, хранению и выдаче дизельного топлива, бензина и газа, создают реальную угрозу возникновения источника ЧС – аварийного разлива нефтепродуктов.

В соответствии с ГОСТ Р 22.0.02-94 АЗС являются потенциально опасным объектом, на котором обращаются опасные вещества, создающие реальную угрозу возникновения источника ЧС.

АЗС стационарного типа имеют традиционную технологическую схему заправки жидким топливом транспортных средств. Резервуары для хранения нефтепродуктов стальные, заглубленные, установлены в железобетонном саркофаге. Доставка нефтепродуктов осуществляется автомобильным транспортом. Сливные операции на АЗС осуществляются на сливных площадках, оборудованных технологическим трубопроводом с аварийным резервуаром, что обеспечивает отвод самотеком пролива нефтепродуктов при возможной разгерметизации автоцистерны.

Наиболее вероятными авариями на АЗС, складах ГСМ являются выбросы опасных веществ бензина, дизельного топлива, нефти в результате разгерметизации оборудования, переливов при выполнении сливо-наливных операций.

Наиболее опасный сценарий развития событий АЗС – полное (хрупкое) разрушение – разгерметизация топливной емкости автоцистерны и разлив нефтепродуктов на большой площади. Объемы и площади разлива аварийного разлива нефтепродуктов прогнозируются исходя из объема топливной емкости автоцистерны.

Разлив нефтепродуктов при разгерметизации подземных резервуаров хранения нефтепродуктов локализуется в пределах имеемого саркофага и на границу зон ЧС практического влияния не оказывает.

ЧС на АЗС и складах ГСМ имеют значение локальной (объектовой), т.к. разлив не выходит за пределы территории объекта и не представляет опасности населения, за исключением работающего персонала и клиентов АЗС.

Во всех случаях разливы нефтепродуктов ведут к загрязнению окружающей среды – почвы, подземных вод, к образованию взрывопожароопасной топливовоздушной смеси и создают угрозу возникновения пожара и взрыва.

Поражающими факторами являются ударная волна, тепловая волна и продукты горения, открытое пламя и горящие нефтепродукты, токсичные продукты горения, осколки разрушенных резервуаров.

Зоны действия поражающих факторов источников ЧС зависят от площади разлива, гидрометеорологических условий, времени начала и эффективности работы объектовых специальных технических средств и сил локализации и ликвидации аварий и др.

Чрезвычайные ситуации на электроэнергетических системах жизнеобеспечения

Возможность возникновения чрезвычайных ситуаций на электроэнергетических системах МО «Брызгаловское сельское поселение» может быть вызвана рядом причин, таких как: шквальные ветры в порывах до 25 – 28 м/сек., в весенние месяцы (март-апрель) происходит усиление ветра в порывах от 20 до 25 м/с с сопровождением обильных осадков в виде мокрого снега либо дождя, переходящего в мокрый снег, местами налипания мокрого снега на провода, возможные метели.

В этот период возможен обрыв линий электропередачи, нарушение устойчивости работы систем жизнеобеспечения.

Аварии на электроэнергетических системах могут нанести материальный ущерб жилищному фонду и имуществу граждан, сельскохозяйственному производству. Общий экономический ущерб может исчисляться миллионами, также может быть причинен косвенный и социальный ущерб. Масштабы чрезвычайных ситуаций на электроэнергетических системах могут носить как локальный характер, так и муниципальный характер.

Согласно паспорту территории Брызгаловского СП Камешковского района Владимирской области на территории поселения существует риск возникновения ЧС на электроэнергетических системах жизнеобеспечения: электроподстанциях, трансформаторных подстанциях, линиях электропередачи.

Чрезвычайные ситуации на коммунальных системах жизнеобеспечения

Согласно паспорту территории Брызгаловского СП Камешковского района Владимирской области существует риск возникновения ЧС, связанный с авариями на канализационных системах с выбросом загрязняющих веществ, системах снабжения населения питьевой водой, на коммунальных газопроводах при нарушениях и повреждениях, вызванных другими ЧС природного (повышение уровня грунтовых вод, затопление территории), техногенного характера (взрывы, пожары, обрушение зданий, сооружений, транспортные аварии). Аварии в системах снабжения населения водой и на тепловых сетях в холодное время года возможны при нарушениях в электроэнергетических системах, нарушениях теплоизоляций трубопроводов.

Радиационно-опасные объекты

В соответствии с паспортом территории Брызгаловского СП Камешковского района Владимирской области на территории поселения радиационно-опасные объекты отсутствуют.

Чрезвычайные ситуации на транспорте

Риски возникновения ЧС на объектах автомобильного транспорта

По территории сельского поселения проходят участки автомобильных дорог, по которым перевозятся, в том числе и опасные грузы.

Существует риск возникновения ЧС при перевозке автомобильным транспортом химически-опасных веществ (хлор, аммиак), а так же пожаро-взрывоопасных (СУГ, бензин, дизтопливо).

Основными причинами возникновения аварий в системе автотранспорта могут быть: неблагоприятные погодные условия (гололед, туман, ливневые дожди), несоблюдение правил дорожного движения, субъективный фактор при управлении автотранспортными средствами, а также увеличение количества транспортных средств и интенсивности автомобильных перевозок.

В качестве наиболее вероятных аварийных ситуаций с ГСМ и СУГ на транспортных магистралях и ПОО, которые могут привести к возникновению поражающих факторов являются следующие:

разлив (утечка) из цистерны ГСМ, СУГ;

образование зоны разлива ГСМ, СУГ (последующая зона пожара);

образование зоны взрывоопасных концентраций с последующим взрывом ТВС (зона мгновенного поражения от пожара вспышки);

образование зоны избыточного давления от воздушной ударной волны;

образование зоны опасных тепловых нагрузок при горении ГСМ на площади разлива.

Автомобильным транспортом транспортируется большое количество взрывопожароопасных веществ: СУГ, бензин, дизтопливо. Газ, бензин и дизельное топливо на АГЗС доставляется автоцистернами емкостью 20 м.

В качестве аварийной ситуации рассмотрим полное разрушение цистерны автозаправщика. Площадь пролива по не обвалованной поверхности составит S=3000 м2, диаметр разлития d=61,8 м.

При воспламенении пролива зоны теплового излучения в соответствии с НПБ 105-03 составят:

- смертельного поражения

q
=
8

кВ
т
м

2

R

D

z

=
53,6
м
,

{\displaystyle q=8{\frac {кВт}{м^{2}}},R_{Dz}=53,6м,}
- порогового поражения

q
=
4

кВ
т
м

2

R

D

p

=
74,5
м
.

{\displaystyle q=4{\frac {кВт}{м^{2}}},R_{Dp}=74,5м.}

При отсутствии мгновенного воспламенения пролитая возможен взрыв образовавшейся газо-паровоздушной смеси, в этом случае максимальное количество горючей смеси поступившей в окружающее пространство составит 10,6 т. Зоны поражения избыточной волной давления в этом случае от эпицентра взрыва по «Методу расчета параметров волны давления при сгорании газо-паровоздушных смесей в открытом пространстве» (ГОСТ Р 12.3.047-98) составят:

- полного разрушения и смертельного поражения людей

Δ
p
=
100кПа

R

D

z

=
58м
,

{\displaystyle \Delta p=100кПаR_{Dz}=58м,}
- сильного разрушения

Δ
p
=
50кПа

R

D

=
83м
,

{\displaystyle \Delta p=50кПаR_{D}=83м,}
- среднего разрушения

Δ
p
=
30кПа

R

D

=
113м
,

{\displaystyle \Delta p=30кПаR_{D}=113м,}
- слабого разрушения и порогового поражения людей

Δ
p
=
10кПа

R

D

p

=
243м
.

{\displaystyle \Delta p=10кПаR_{Dp}=243м.}

Для сжатых углеводородных газов в случае ЧС характерно развитие аварии с образованием «огненного шара». Для 10,6 т СУГ, участвующих в образовании «огненного шара», по «Методу расчета интенсивности теплового излучения и времени существования «огненного шара» (ГОСТ Р 12.3.047-98):

Продолжение на 9-й стр.

Продолжение. Начало на 2-8-й стр.

- эффективный диаметр «огненного шара» $D_z = 110,4 м$;

- время существования «огненного шара» $t_z = 15,257 с$;

- зона смертельного поражения $q = 8 \frac{кВм}{м^2}$ $R_{D_z} = 230 м$;

- зона порогового поражения $q = 4 \frac{кВм}{м^2}$ $R_{D_p} = 297 м$.

В качестве аварийной ситуации рассмотрим полное разрушение ёмкости. Площадь пролива по не обвалованной поверхности составит S=1530 м2, диаметр разлития d=31,5 м.

При воспламенении пролива зоны теплового излучения в соответствии с «Метод расчета интенсивности теплового излучения» НПБ 105-03 составят:

- смертельного поражения $q = 8 \frac{кВм}{м^2}$ $R_{D_z} = 29,1 м$;

- порогового поражения $q = 4 \frac{кВм}{м^2}$ $R_{D_p} = 41 м$.

При отсутствии мгновенного воспламенения пролития возможен взрыв образовавшейся газо-паровоздушной смеси, в этом случае максимальное количество горючей смеси поступившей в окружающее пространство составит 5,41т. Зоны поражения избыточной волной давления в этом случае от эпицентра взрыва по «Методу расчета параметров волны давления при стгорании газо-паровоздушных смесей в открытом пространстве» (ГОСТ Р 12.3.047-98) составят:

- полного разрушения и смертельного поражения людей $\Delta p = 100кПа$ $R_{D_z} = 45 м$;

- сильного разрушения $\Delta p = 50кПа$ $R_D = 67,2 м$;

- среднего разрушения $\Delta p = 30кПа$ $R_D = 90 м$;

- слабого разрушения и порогового поражения людей $\Delta p = 10кПа$ $R_{D_p} = 191 м$.

Перечень превентивных мероприятий при перевозке опасных грузов

1. Установление ответственности отправителя и перевозчика за организацию безопасной транспортировки опасных грузов (ОГ). Опасные грузы перевозятся на условиях, указанных грузоотправителем в накладной в соответствии со стандартом и техническими условиями с указанием аварийной карточки. Получение разрешения МПС, МГА и т.д. на перевозку грузов, не указанных в Алфавитном указателе ОГ. Грузоотправитель несет ответственность за последствия, вызванные неправильным определением условий перевозки груза и за неправильное указание сведений в характеристике груза и аварийной карточке. Грузоотправители обязаны указывать в заявках и развернутых планах перевозок особенности перевозок. Правильность оформления перевозочных документов. Выделение сопровождающих перевозок.

2. Составление характеристики перевозимого ОГ. Указание технического наименования вещества, номера ГОСТа, физико-химических свойств, допустимых воздействий на груз, влияния на организм человека, описание тары и упаковок, правил обращения с грузом, совместимости с другими грузами, противопожарных мероприятий, мер первой медицинской помощи. Для газов дополнительно: состояние, характеристика, относительная плотность, температура кипения, критическая температура и давление, рабочее давление и норма наполнения баллона. Для жидкостей дополнительно: температура кипения и плавления, температура вспышки, упругость паров и вязкость, взрывоопасные концентрации паров.

3. Составление заключения на допустимость перевозки. Указывается наименование, формула, основной вид опасности, класс по ГОСТ 19433-81, номер по списку ООН, условия перевозки, максимально допустимая масса на одну упаковку, виды тары и упаковок, рекомендуемые средства пожаротушения, средства защиты и первой медицинской помощи. Составляется Министерством, ведомством и направляется грузоотправителю и руководителю пункта отправления.

4. Прогноз обстановки в случае возникновения ЧС на пути следования ОГ. Изучение характеристик ОГ и данных о маршруте перевозки, близлежащих населенных пунктах, условиях погрузки-выгрузки, времени и сезона перевозки, метеоданных и т.п. Использование ведомственных методов прогнозирования и оценки обстановки, а также методик МЧС. Учет и использование данных прогноза при составлении планов действий в условиях ЧС (для местных органов и органов ГОЧС). Верификация методик.

5. Контроль за перевозкой ОГ, который должен осуществляться в специальных транспортно-упаковочных контейнерах (ТКУ), загруженных в специальные транспортные средства. Опасные грузы, отмеченные в Алфавитном указателе знаком «**», перевозятся только в сопровождении представителя грузоотправителя или грузополучателя. Представитель обязан знать служебную инструкцию по сопровождению данного груза, опасные свойства груза, меры оказания первой помощи, меры безопасности в аварийных ситуациях. Проверка соответствия тары и упаковки требованиям ГОСТ и ТУ для данного вида. Нанесение маркировки на тару и упаковку по ГОСТ 14192-77.

6. Оснащение групп по перевозкам ОГ в соответствии с действующими правилами по перевозке ОГ. Оснащение за счет грузоотправителя средствами индивидуальной защиты и спецодеждой, аптечками, комплектами инструмента, первичными средствами пожаротушения и дегазации, необходимыми вспомогательными материалами.

7. Организация оповещения по маршруту перевозки местных и других органов власти. Маркировка грузовых мест, тары и упаковок с ОГ по ГОСТ 14192-77. Контроль за движением по маршруту с помощью диспетчерского аппарата службы движения. Своевременный доклад и информирование органов власти и органов ГОЧС о возникших нарушениях регламента перевозок.

8. Подготовка сил и средств для ликвидации ЧС, обусловленных авариями на маршрутах перевозок спецгрузов. Создание и оснащение мобильных аварийно-восстановительных формирований на транспорте, формирований на узловых станциях и перевалочных пунктах. Там же создание запасов материалов и технических средств для проведения работ по экстренному вводу в строй транспортных коммуникаций, запасов дегазирующих и дезактивирующих средств, средств пожаротушения.

Риски возникновения ЧС на объектах трубопроводного транспорта

Через территорию МО «Брызгаловское сельское поселение» транзитом проходит нефтепродуктопровод «Второво - Ярославль – Кириши - Приморск», (диаметр – 530мм, давление 6,4МПа). Так же на территории поселения расположены газораспределительные пункты, газопроводы высокого и среднего давления.

Согласно паспорту территории существует риск возникновения природных и техногенных аварийных чрезвычайных ситуаций, связанный с разгерметизацией газопроводов, повреждениями нефтепродуктопровода.

Наличие сил и средств ликвидации чрезвычайных ситуаций

На территории МО «Брызгаловское сельское поселение» имеются силы и средства ликвидации чрезвычайных ситуаций в организациях, продолжающих работу в особый период (согласно планам ГО). К ликвидации чрезвычайных ситуаций могут привлекаться силы и средства: ОГ ГУ МЧС России по Владимирской области, ПСЧ №63 ФГКУ «8 ОФПС по Владимирской области» (г. Камешково), отделение ГИБДД ОМВД России по Камешковскому району, ОАО МРСК Центра и Приволжья Филиал «Владимирэнерго» по «Владимирские сети» Камешковский РЭС, МО Камешковский район, ОП ОАО ВОЭК Ковровская горэлектросеть г. Камешково, МО Камешковский район, филиал ОАО «Газпром Газораспределение Владимир» г. Камешково и другие нештатные аварийно-спасательные формирования.

С возникновением аварии комендантскую службу и поддержание общественного порядка на маршрутах эвакуации организует ОГИБДД ОМВД России по Камешковскому району, для чего привлекаются соответствующие силы и средства.

Совместно с ОГ ГУ МЧС России по Владимирской области определяются объемы аварийно–спасательных работ и привлекаемые для проведения данных работ силы и средства. Аварийно–спасательные и другие неотложные работы в зонах ЧС следует проводить с целью срочного оказания помощи людям, которые подверглись непосредственному или косвенному воздействию разрушительных и вредоносных сил природы, техногенных аварий и катастроф, а также ограничения масштабов, локализации или ликвидации возникших при этом ЧС.

Комплексом аварийно–спасательных работ необходимо обеспечить поиск и удаление людей за пределы зон действия опасных вредных для их жизни и здоровья факторов, оказание неотложной медицинской помощи пострадавшим и их эвакуацию в лечебные учреждения, создание для спасенных необходимых условий физиологически нормального существования.

К организациям, продолжающим свою деятельность в «особый период», относятся: ПЧ МЧС,

МОМВД,

ГИБДД,

больницы;

бани, душевые предприятий, прачечные, фабрики химической чистки, прачечные самообслуживания, включая кооперативные предприятия стирки белья и химической чистки, а также посты мойки и уборки подвижного состава автотранспорта независимо от их ведомственной подчиненности должны приспосабливаться соответственно для санитарной обработки людей, специальной обработки одежды и подвижного состава автотранспорта в военное время, а также при производственных авариях, катастрофах или стихийных бедствиях;

склады, базы восстановительного периода (склады базы ГСМ, продовольственные, материально–технические и прочие резервы, специализированные торговые комплексы);

сельскохозяйственные производства.

Перечисленные объекты жизнеобеспечения разрабатывают планы по устойчивому функционированию в военное время.

Требования пожарной безопасности по размещению подразделений пожарной охраны на территории МО «Брызгаловское сельское поселение»

В настоящее время прикрытие МО «Брызгаловское сельское поселение» осуществляется: ОГ ГУ МЧС России по Владимирской области, ПСЧ №63 ФГКУ «8 ОФПС по Владимирской области» (г. Камешково), отделение ГИБДД ОМВД России по Камешковскому району, ОАО МРСК Центра и Приволжья Филиал «Владимирэнерго» по «Владимирские сети» Камешковский РЭС, МО Камешковский район, ОП ОАО ВОЭК Ковровская горэлектросеть г. Камешково, МО Камешковский район, филиал ОАО «Газпром Газораспределение Владимир» г. Камешково и другие нештатные аварийно–спасательные формирования.

Согласно ст. 76 Ф3 2008 г. №123-ФЗ «Технического регламента о требованиях пожарной безопасности» дислокация подразделений пожарной охраны на территориях поселений и городских округов определяется исходя из условия, что время прибытия первого подразделения к месту вызова в городских поселениях и городских округах не должно превышать 10 минут, а в сельских поселениях 20 минут.

Следовательно, имеющееся размещение подразделений пожарной охраны соответствует действующим требованиям пожарной безопасности, обеспечивается своевременное прибытие сил и средств противопожарной службы.

Необходимо предусмотреть оборудование подъездов с твердым покрытием к водоемам для забора воды в целях пожаротушения.

Обзор мероприятий по градостроительному развитию в части изменения подверженности возникновению ЧС природного и техногенного характера

Для разработки системы защиты территории от чрезвычайных ситуаций природного и техногенного характера необходим комплексный подход. Проектные решения должны охватывать всю территорию и включать все необходимые виды защитных мероприятий, независимо от формы собственности и принадлежности защищаемых территорий и объектов.

Необходимо проведение мониторинга инженерно-геологической ситуации по мере дальнейшего строительства и корректировки рекомендаций в случае необходимости. Система мониторинга должна постоянно совершенствоваться, необходимо внедрение современных технологий, использование результатов научных исследований и разработок. Необходимо создание постоянно обновляющейся, доступной специалистам базы данных.

Производство работ должно вестись способами, не приводящими к появлению новых и (или) интенсификации действующих геологических процессов.

При невозможности обеспечения безопасности участка территории или объекта традиционными методами, необходимо внедрение экспериментальных методик и научных разработок, а также выполнение опытно-производственных работ.

Для уменьшения подверженности возникновению ЧС природного характера на территории МО «Брызгаловское сельское поселение» предусматривается: применение мероприятий по защите от затопления, инженерно-техническое благоустройство береговой линии (строительство берегозащитных сооружений, дамб обвалования);

защита от ветрового воздействия;

защита от атмосферных осадков;

защита от прямых ударов молнии и заноса высокого потенциала;

усиление и расширение системы мониторинга метеоусловий, своевременное прогнозирование и оповещение об опасности;

осуществление в плановом порядке противопожарных и профилактических работ;

проверка систем оповещения и подготовка к неблагоприятному оповещению о возникновении и развитии чрезвычайных ситуаций населения и организаций, аварии на которых способны нарушить жизнеобеспечение населения;

регулярная проверка наличия и поддержания в готовности средств индивидуальной и коллективной защиты;

информирование населения о необходимых действиях во время ЧС.

Для уменьшения подверженности возникновению ЧС техногенного характера на территории МО «Брызгаловское сельское поселение» предусматривается: в целом структура факторов риска возникновения ЧС на территории МО в перспективе не изменится. Строительство химически опасных и радиационно-опасных объектов не планируется, возможно строительство новых АЭС. Необходим постоянный мониторинг за пожаро-взрывоопасными объектами – складами ГСМ, АГЭС, ПС, ТП, газопроводами, ГРП, котельной, нефтепродуктопроводом и др.; осуществление планово-предупредительного ремонта инженерных коммуникаций, линий связи и электропередачи, а также контроль состояния жизнеобеспечивающих объектов энерго-, тепло- и водоснабжения;

реконструкция и мониторинг сетей электроснабжения и ЖКХ;

мониторинг за техническим состоянием автомобильных дорог;

мониторинг за техническим состоянием магистральных трубопроводов.

Осуществление мероприятий по уменьшению подверженности возникновения ЧС природного и техногенного характера создаст благоприятные условия для развития МО «Брызгаловское сельское поселение», развития социальной инфраструктуры (строительство объектов экономики, медицины, школ, детских садов) и всей инфраструктуры сельского поселения в целом.

В случае возникновения ЧС природного или техногенного характера в качестве места сбора и временного размещения населения муниципального образования необходимо использовать общественные объекты, объекты социальной инфраструктуры, образования.

Все защитные мероприятия должны предотвращать, устранять или снижать до допустимого уровня отрицательное воздействие на защищаемые территории, здания и сооружения действующих и связанных с ними возможных опасных процессов.

Перечень основных факторов риска возникновения чрезвычайных ситуаций природного и техногенного характера

Перечень факторов риска возникновения чрезвычайных ситуаций природного характера:

затопление;

повышенный уровень грунтовых вод (инфильтрация);

сильные ветры (шквал) со скоростью 25 м/сек и более;

грозы (40-60 часов в год);

град с диаметром частиц 20 мм;

сильные ливни с интенсивностью 30 мм в час и более;

сильные продолжительные морозы (около -400С и ниже);

снегопады, превышающие 20 мм за 24 часа;

сильная низовая метель при преобладающей скорости ветра более 15 м/сек;

гололед с диаметром отложений 20 мм;

сложные отложения и налипания мокрого снега 35 мм и более;

сильные продолжительные туманы с видимостью менее 100 м;

сильная и продолжительная жара – температура воздуха +350С и более;

лесные и торфяные пожары.

Перечень факторов риска возникновения чрезвычайных ситуаций техногенного характера:
риск возникновения ЧС на пожаро-взрывоопасных объектах: трансформаторные подстанции; газораспределительные пункты (ГРС, ГРП); газопроводы высокого, среднего и низкого давления; нефтепродуктопровод «Второво - Ярославль – Кириши - Приморск»;

котельные;

АЗС;

склады ГСМ.

риск возникновения ЧС на электроэнергетических системах и системах связи (электроподстанциях, трансформаторных подстанциях, линиях электропередачи, ЛЭП 10 кВ, ЛЭП 0,4 кВ, ТП);

риск возникновения ЧС на коммунальных системах жизнеобеспечения (водозаборные сооружения, водопроводные и канализационные сети, ГРП, сети газоснабжения, сети теплоснабжения, котельные);

риск возникновения ЧС на автомобильном транспорте;

риск возникновения ЧС на трубопроводном транспорте:

нефтепродуктопровод «Второво - Ярославль – Кириши - Приморск», (диаметр – 530мм, давление 6,4МПа).

Перечень использованных нормативных документов:

Паспорт территории Брызгаловского сельского поселения Камешковского района Владимирской области.

ГОСТ Р 22.0.01-94. Безопасность в чрезвычайных ситуациях. Основные положения.

ГОСТ Р 22.0.02-94. Безопасность в чрезвычайных ситуациях. Термины и определения основных понятий.

ГОСТ Р 22.0.03-95. Безопасность в чрезвычайных ситуациях. Природные чрезвычайные ситуации. Термины и определения.

ГОСТ Р 22.0.05-94. Безопасность в чрезвычайных ситуациях. Техногенные чрезвычайные ситуации. Термины и определения.

ГОСТ Р 22.0.06-95. Безопасность в чрезвычайных ситуациях. Источники природных чрезвычайных ситуаций. Поражающие факторы. Номенклатура параметров поражающих воздействий.

ГОСТ Р 22.0.07-95. Источники техногенных чрезвычайных ситуаций. Классификация и номенклатура поражающих факторов и их параметров.

ГОСТ Р 22.0.11-99. Безопасность в чрезвычайных ситуациях. Предупреждение природных чрезвычайных ситуаций. Термины и определения.

ГОСТ Р 22.0.16-99. Безопасность в чрезвычайных ситуациях. Мониторинг и прогнозирование опасных геологических явлений и процессов. Общие требования.

ГОСТ Р 22.1.07-99. Безопасность в чрезвычайных ситуациях. Мониторинг и прогнозирование опасных метеорологических явлений и процессов. Общие требования.

ГОСТ Р 22.1.08-99. Безопасность в чрезвычайных ситуациях. Мониторинг и прогнозирование опасных гидрологических явлений и процессов. Общие требования.

СП 116.13330.2012. Инженерная защита территорий, зданий и сооружений от опасных геологических процессов. Основные положения проектирования.

«Технический регламент о требованиях пожарной безопасности», утверждённый Федеральным законом от 22 июля 2008г. №123-ФЗ.

Приложения

Приложение 1. Техническое задание;

Приложение 2. Перечень муниципальных программ Камешковского района, предусмотренных к реализации органами и структурными подразделениями администрации района в 2020 году;

Приложение 3. Письмо Департамента лесного хозяйства администрации Владимирской области от 25.06.2021г. №ДЛХ-4180-0430. Схема расположения земельного участка д.Приволье.

Приложение 4. Приложение №2 к постановлению Государственной инспекции по охране объектов культурного наследия №47 от 12.10.2018г. Режим использования территории объекта культурного наследия «Ансамбль Всехсвятской церкви», 1695г., выявленного объекта культурного наследия «Здание церковно-приходской школы ансамбля Всехсвятской церкви», XIXв.

Приложение 1

ТЕХНИЧЕСКОЕ ЗАДАНИЕ

на разработку документации для осуществления градостроительной деятельности (внесение изменений в генеральный план муниципального образования Брызгаловское СП)

1	Вид градостроительной документации	Документ территориального планирования. Внесение изменений в генеральный план муниципального образования Брызгаловское (сельское поселение)
2	Заказчик	Администрация Камешковского района
3	Источник финансирования работ	Средства областного, местного бюджетов
4	Основание для разработки градостроительной документации	- постановление администрации Камешковского района «О внесении изменений в генеральный план муниципального образования Брызгаловское Камешковского района» - Федеральный закон от 06.10.2003 № 131-ФЗ «Об общих принципах организации местного самоуправления в Российской Федерации»; - постановление Губернатора Владимирской области от 17.12.2013 № 1390 «Об утверждении государственной программы Владимирской области «Обеспечение доступным и комфортным жильем населения Владимирской области»»; - постановление администрации района от 01.09.2020 № 1110 «Об утверждении муниципальной программы «Обеспечение доступным и комфортным жильем населения Камешковского района» на 2021–2026 годы.
5	Нормативно-правовая база разработки градостроительной документации	- Градостроительный кодекс Российской Федерации; - Земельный кодекс Российской Федерации; - Федеральный закон от 06.10.2003 № 131-ФЗ «Об общих принципах организации местного самоуправления в Российской Федерации»; - Федеральный закон от 25.06.2002 N 73-ФЗ «Об объектах культурного наследия (памятниках истории и культуры) народов Российской Федерации»; - приказ Министерства регионального развития РФ от 26 мая 2011 года № 244 «Об утверждении требований к описанию и отображению в документах территориального планирования объектов федерального значения, объектов регионального значения, объектов местного значения»; - приказ Минэкономразвития России от 01.09.2014 № 540 «Об утверждении классификатора видов разрешенного использования земельных участков»; - СП 42.13330.2011 «Свод правил. Градостроительство. Планировка и застройка городских и сельских поселений. Актуализированная редакция СНиП 2.07.01-89*», утвержденный приказом Министерства регионального развития РФ от 28.12.2010 г. № 820; - схемы территориального планирования Российской Федерации, Владимирской области, Камешковского района; - закон Владимирской области от 13.07.2004 № 65-03 «О регулировании градостроительной деятельности на территории Владимирской области»; - постановление ДСА от 18.07.2016 № 04 «Об утверждении областных нормативов градостроительного проектирования «Нормативы градостроительного проектирования Владимирской области»; - решение Совета народных депутатов муниципального образования Брызгаловское (сельское поселение) от 28.11.2012 № 40 «Об утверждении Правил землепользования и застройки муниципального образования Брызгаловское Камешковского района»; - решение Совета народных депутатов Камешковского района от 24.12.2018 № 482 «Об утверждении Правил землепользования и застройки муниципального образования Брызгаловское Камешковского района»; - требования государственных стандартов, соответствующих норм и правил и иных документов.

Продолжение на 10-й стр.

Продолжение. Начало на 2-9-й стр.

7	Объект градостроительного планирования и его основные характеристики	Местонахождение - Владимирская область, Камешковский район. Объект градостроительного проектирования - муниципальное образование Брызгаловское сельское поселение. Общая площадь поселения - 135,14 кв.км, количество населенных пунктов - 18.
8	Цель разработки	- обеспечение устойчивого развития территории муниципального образования Брызгаловское (сельское поселение), установление параметров ее развития, выделение основных центров и направлений устойчивого развития территории МО; - выработка предложений по совершенствованию системы расселения, защита территории от воздействия чрезвычайных ситуаций, улучшению экологической обстановки с выделением территорий выполняющих средозащитные и санитарно - гигиенические функции (при необходимости); - развитие инженерной, транспортной и социальной инфраструктур, промышленности, сельского хозяйства, социальной сферы; - уточнения границ населенных пунктов (при необходимости); - уточнения перечня объектов местного и регионального значения в соответствии с утвержденными документами территориального планирования субъекта РФ; - установления функционального зонирования земель сельскохозяйственного назначения; - учесть ранее внесенные изменения в генеральный план (пересчитать ЭП); - отображение в соответствии с частью 5.1 статьи 30 Градостроительного кодекса территории для осуществления комплексного развития территорий.
9	Исходные данные для проектирования	Сбор исходных данных осуществляется Исполнителем. Заказчик оказывает содействие по сбору исходных данных в организациях, расположенных на территории Камешковского района. Заказчик предоставляет: - материалы Генерального плана муниципального образования Брызгаловское (сельское поселение); - материалы действующих Правил землепользования и застройки территории; - схему водоснабжения и водоотведения муниципального образования Брызгаловское (сельское поселение); - схему теплоснабжения муниципального образования Брызгаловское (сельское поселение); - имеющуюся в распоряжении Заказчика статистическую информацию; - пожелания и предложения для реализации в генеральном плане.
10	Основные требования к проекту	1. Внесение изменений в генеральный план выполнить в соответствии со статьей 23 Градостроительного кодекса Российской Федерации. 2. В целях соблюдения права человека на благоприятные условия жизнедеятельности, прав и законных интересов жителей поселения, правообладателей земельных участков и объектов капитального строительства администрация Камешковского района проводит публичные слушания с участием жителей муниципального образования Брызгаловское (сельское поселение) и иных заинтересованных лиц, с участием Исполнителя (при необходимости). По результатам проведения публичных слушаний Исполнитель, в случае возникших замечаний, обязан откорректировать соответствующую документацию в течение 10 календарных дней со дня проведения публичных слушаний. 3. Для проведения публичных слушаний Исполнитель изготавливает и предоставляет демонстрационные материалы проекта генерального плана в объеме достаточном для проведения публичных слушаний в соответствии с действующим законодательством. 4. Исполнитель оказывает содействие заказчику в согласовании проекта генерального плана, участие в работе согласительной комиссии (в случае её создания).
11	Требования по согласованию градостроительной документации	На стадии разработки градостроительной документации Исполнитель предоставляет разработанную документацию Заказчику. В случае отсутствия замечаний, Исполнитель получает письменное согласие Заказчика. В случае наличия замечаний устраняет их в течение 10 дней с момента направления замечаний Исполнителю по электронной почте. Обеспечение организации работ по согласованию градостроительной документации осуществляет Заказчик. Исполнитель: - осуществляет устранение обоснованных замечаний согласовывающих органов и организаций; - принимает участие в проведении публичных слушаний и доработке проекта изменений в генеральный план.
12	Контроль и приемка работ	Контроль и приемка осуществляется по всем этапам выполненных работ с составлением актов приемки работ. Текущий контроль и приемка работ производится специалистами Исполнителя - разработчика и специалистами Заказчика. При приемке должны оцениваться полнота, достоверность материалов и обоснованность проектных положений по территориальному планированию и графическим материалам.
13	Этапы разработки	Первый этап. Сбор исходных данных. Анализ и комплексная оценка территории муниципального образования Брызгаловское. Второй этап. Разработка и согласование предварительного проекта генерального плана муниципального образования Брызгаловское (графической и текстовой части) Результат: принятие решения по согласованию предварительного проекта генерального плана. Третий этап. Разработка и согласование генерального плана муниципального образования Брызгаловское (графической и текстовой части).


		Результат: направление проекта Генерального плана на согласование с органами власти. Передача демонстрационных материалов для проведения публичных слушаний. Разработчик осуществляет устранение замечаний по результатам публичных слушаний и согласующих органов по Проекту генерального плана. по 31 августа 2021 года
14	Сроки разработки градостроительной документации	
15	Требования к форме, формату и количеству представляемых материалов	При выполнении работ Исполнителем могут использоваться различные способы компьютерного моделирования градостроительных решений. По результатам работы Исполнитель представляет: - проект изменений в генеральный план, а также обосновывающие материалы в 2-х экземплярах на бумажном носителе (цветная печать) в масштабах 1:25000 и на CD/DVD диске графическая часть в векторном виде под программные продукты Ингео и ГИС MapInfo в обменных форматах ldf mif/mid. Схематические данные должны быть привязаны к графической информации и иметь возможность редактирования. Состав материалов проекта должен соответствовать требованиям Приказа Минрегиона России от 2 апреля 2013 г. № 127 «Об утверждении требований к структуре и форматам информации, составляющей информационный ресурс федеральной государственной информационной системы территориального планирования» (далее Приказа): - пространственные данные в форме векторной модели должны предоставляться в обменных форматах GML, SHP (п. 16 Приказа); - в случае невозможности представления данных в форматах GML, SHP, могут быть использованы обменные форматы MIF/MID, DWG, SXF (совместно с файлами описания (классификатор) RSC) для загрузки на программно-аппаратные средства оператора ФГИС ТП. Графические материалы выполняются на основе МСК-33.
16	Порядок обмена данными	В процессе выполнения работ Заказчик и Исполнитель обмениваются рабочими данными преимущественно в электронной форме, по взаимной договоренности - на бумажных носителях, если иное не оговорено в настоящем техническом задании.

Перечень муниципальных программ Камешковского района, предусмотренных к реализации органами и структурными подразделениями администрации района в 2020 году

№№ п/п	Наименование программы	Орган или структурное подразделение администрации района - ответственный исполнитель, соисполнители программы
1.	«Развитие сельского хозяйства Камешковского района на 2015-2020 годы»	Ответственный исполнитель: муниципальное казенное учреждение «Отдел сельского хозяйства» Камешковского района, соисполнители: - заместитель главы администрации района по социальным вопросам, -отдел жизнеобеспечения населения
2.	«Обеспечение доступным и комфортным жильем населения Камешковского района»	Ответственный исполнитель: первый заместитель главы администрации района, заместитель главы администрации района по экономике и вопросам архитектуры и градостроительства, соисполнители: -МУ «УЖКХ» Камешковского района, -МУ «УЖКХ» города Камешково, - заместитель главы администрации района по социальным вопросам, -отдел архитектуры и градостроительства, -отдел имущественных и земельных отношений, -отдел жизнеобеспечения населения Камешковского района
3.	«Управление муниципальным имуществом на 2018-2020 годы»	Ответственный исполнитель: отдел имущественных и земельных отношений администрации Камешковского района, соисполнитель: муниципальное казенное учреждение «Комитет по управлению муниципальным имуществом» Камешковского района
4.	«Создание условий для предоставления транспортных услуг населению и организация транспортного обслуживания населения автомобильным транспортом по муниципальным маршрутам регулярных перевозок в городском и пригородном сообщении на территории города Камешково и Камешковского района на 2018-2020 годы»	Ответственный исполнитель: отдел экономики, соисполнитель: управление образования администрации Камешковского района
5.	«Обеспечение безопасности населения и территорий Камешковского района на 2019-2021 годы»	Ответственный исполнитель: управление делами администрации Камешковского района
6.	«Развитие муниципальной службы в Камешковском районе на 2018-2020 годы»	Ответственный исполнитель: управление делами администрации Камешковского района
7.	«Развитие молодежной политики в Камешковском районе на 2018-2020 годы»	Ответственный исполнитель: муниципальное казенное учреждение «Комитет культуры, туризма и молодежной политики Камешковского района»
8.	«Развитие культуры и туризма Камешковского района на 2018-2020 годы»	Ответственный исполнитель: муниципальное казенное учреждение «Отдел физической культуры и спорту Камешковского района»
9.	«Комплексная поддержка малого и среднего предпринимательства в Камешковском районе на 2015-2020 годы»	Ответственный исполнитель: отдел экономики, соисполнители: -отдел архитектуры и градостроительства, -отдел имущественных и земельных отношений, - муниципальное казенное учреждение «Отдел сельского хозяйства» Камешковского района
10.	«Предупреждение и ликвидация последствий чрезвычайных ситуаций, реализация мер пожарной безопасности»	Ответственный исполнитель: отдел по делам гражданской обороны и чрезвычайным ситуациям, соисполнители: - муниципальное учреждение «Единая дежурно-диспетчерская служба Камешковского района», - органы местного самоуправления поселений

12.	«Развитие образования Камешковского района на 2014-2020 годы»	Ответственный исполнитель: управление образования
13.	«Создание новых мест в системе общего образования Камешковского района на 2016- 2025 годы»	Ответственный исполнитель: управление образования
14.	«Обеспечение безопасности дорожного движения в муниципальном казенном учреждении «Отдел сельского хозяйства» Камешковского района на 2017-2020 годы»	Ответственный исполнитель: муниципальное казенное учреждение «Отдел сельского хозяйства» Камешковского района

Приложение 3


АДМИНИСТРАЦИЯ ВЛАДИМИРСКОЙ ОБЛАСТИ
ДЕПАРТАМЕНТ ЛЕСНОГО ХОЗЯЙСТВА
 ул. Судогодское шоссе, д.11-б, г. Владимир 600023,
 тел. (4922) 45-80-26; 45-85-09
 факс: (4922) 45-85-09
 e-mail: dlh@avo.ru
 http://www.dlh.avo.ru
 ОКПО 97459099, ОГРН 1063340025055,
 ИНН / КПП 3329041870 / 332901001

Умахановой И.В.
Д. Приволье, д. 95,
Камешковский район.
Владимирская область, 601337


25.06.2021 № ДАХ-4180-0440
 О направлении информации

Уважаемая Ирина Владимировна!

Ваше обращение по вопросу подготовки проектной документации на образование лесного (земельного) участка для последующего предоставления его в безвозмездное пользование с целью осуществления сельскохозяйственной деятельности (пчеловодство) рассмотрено.

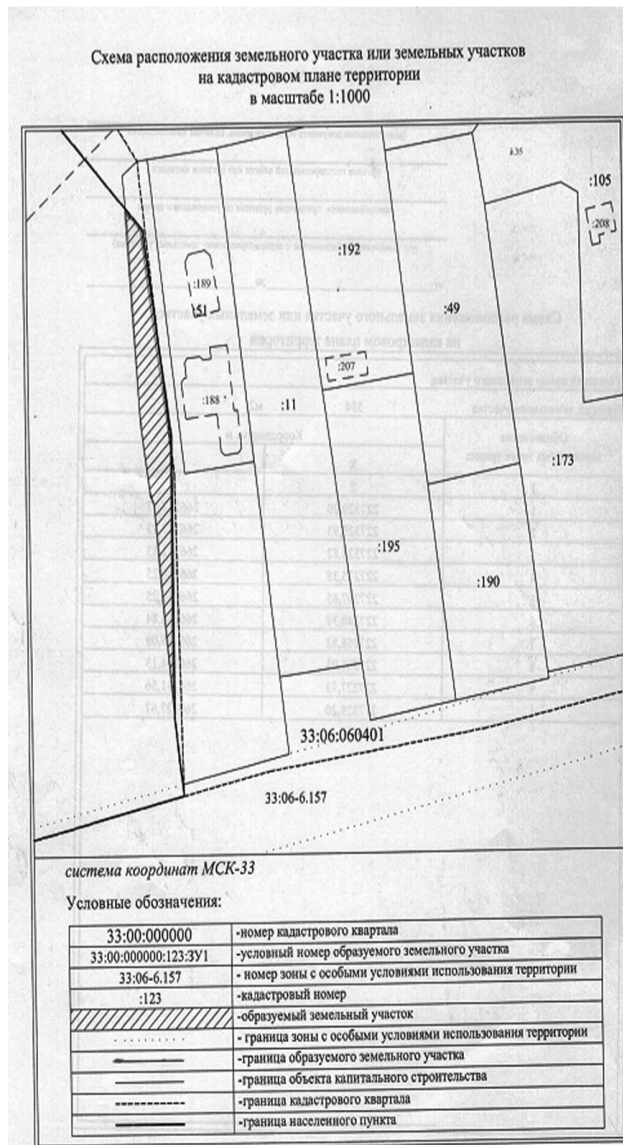
При проведении работ по выносу поворотных точек испрашиваемого участка в натуре установлено, что данный участок расположен не на землях лесного фонда.

На основании изложенного подготовить проектную документацию лесного участка не представляется возможным.


 Е.В. Жукова

Заместитель директора Департамента

Ирина Сергеевна Емельина
(4922)45-85-50

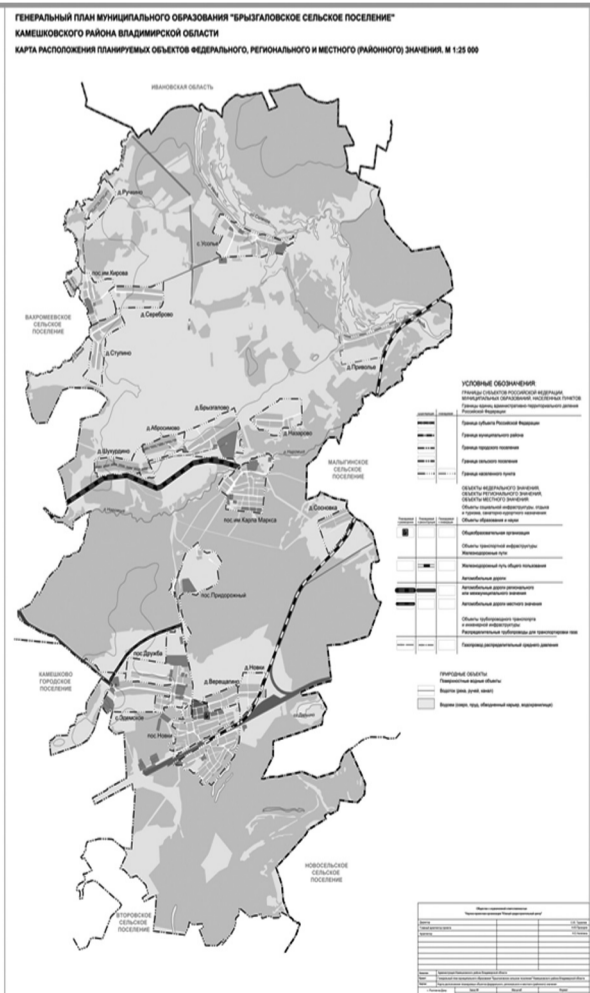
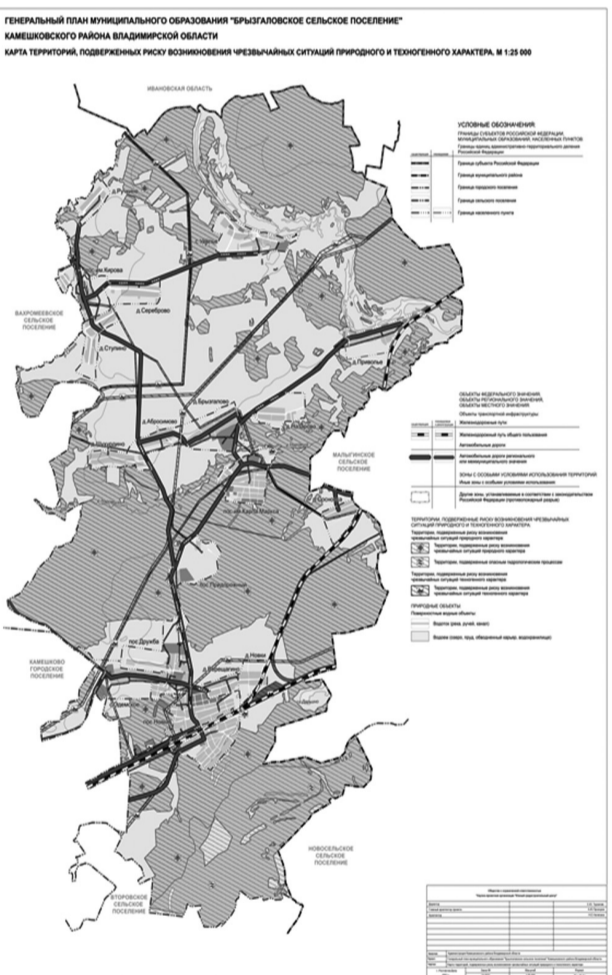
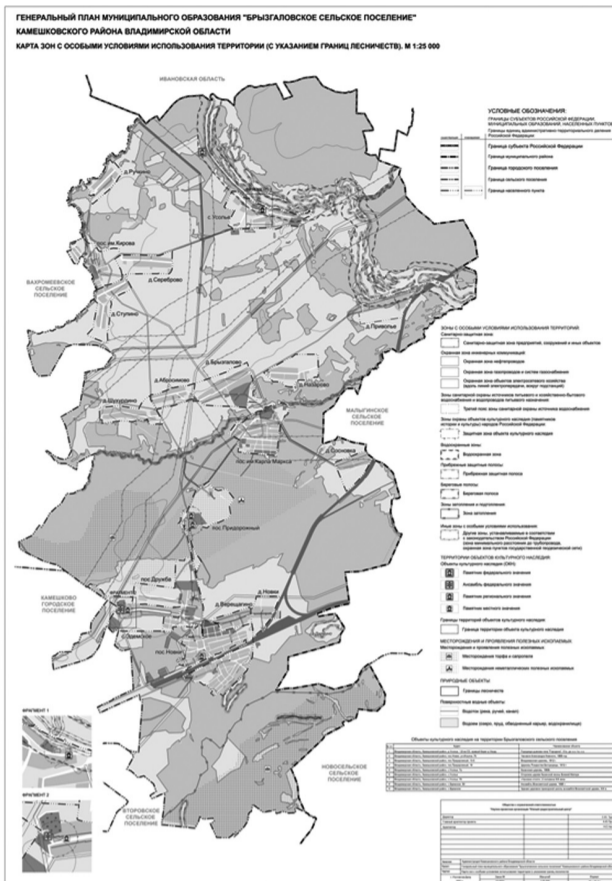


Приложение № 2
к постановлению Государственной инспекции
от 12.10.2019 № 47

Режим использования территории объекта культурного наследия «Ансамбль Всехсвятской церкви», 1695 г., выявленного объекта культурного наследия «Здание церковно-приходской школы ансамбля Всехсвятской церкви», XIX в. (Владимирская область, Камешковский район, с. Эдемское)

- Территория объекта культурного наследия относится к землям историко-культурного назначения.
- На территории объектов культурного наследия разрешается:
 - проведение работ по сохранению объекта культурного наследия и его территории (консервационные, реставрационные работы, ремонт, приспособление памятника под современное использование);
 - осуществление специальных работ по изучению объекта культурного наследия, в том числе – производство зондажей, шурфов, раскопок, инженерных, физико-химических исследований;
 - применение только традиционных строительных материалов (дерево, камень, красный глиняный кирпич) при проведении работ по сохранению объекта культурного наследия и благоустройстве территории;
 - раскрытие и сохранение подлинных частей, элементов, деталей здания, планировки, покрытий дорожек, насаждений;
 - воссоздание утраченных объектов в целях регенерации историко-градостроительной среды;
 - работы по озеленению и благоустройству территории, реконструкция инженерных сетей;
 - обеспечение мер пожарной безопасности объекта культурного наследия;
 - согласование работ по сохранению объекта культурного наследия с органом охраны объектов культурного наследия;
 - обеспечение возможности реализации в установленном законом порядке права граждан на доступ к объекту культурного наследия;
 - обеспечение режима содержания земель историко-культурного назначения;
 - использование территории объекта культурного наследия в соответствии с исторической функцией;
 - ведение хозяйственной деятельности, не противоречащей требованиям обеспечения сохранности объекта культурного наследия и позволяющей обеспечить функционирование объекта культурного наследия в современных условиях.
- На территории объектов культурного наследия запрещается:
 - снос объекта культурного наследия, надстройки и пристройки к нему;
 - реконструкция, строительство капитальных и временных зданий и сооружений, в том числе линейных объектов, вышек сотовой связи и увеличение

- объемно-пространственных характеристик существующих на территории памятника объектов капитального строительства;
- изменение территории, прокладка коммуникаций, не связанных с обеспечением жизнедеятельности памятника;
 - наружное размещение сетей газопроводов, теплотрасс и иных трубопроводов, воздушных линий электропередач, прокладка новых дорог;
 - применение нетрадиционных строительных материалов, в том числе силикатного кирпича, пеноблоков, сайдинга, пластика, применение чужеродных цветовых решений;
 - установка на фасадах, крыше любых технических объектов и элементов, в т.ч. кондиционеров, антенн, технических элементов инженерных систем;
 - движение транспортных средств (за исключением специального автотранспорта), в случае если движение транспортных средств создает угрозу нарушения целостности и сохранности объекта;
 - хозяйственная деятельность, ведущая к разрушению, искажению внешнего облика объекта культурного наследия;
 - размещение мест захоронения, промышленных, бытовых и сельскохозяйственных отходов;
 - устройство и размещение рекламных конструкций, вывесок, временных построек, киосков, размещение стационарных автозаправок транспортных средств, складов, площадок для складирования и производства взрывчатых и огнеопасных материалов, материалов, загрязняющих интерьеры объекта культурного наследия, фасады и территорию, имеющих вредные выделения;
 - размещение производств, имеющих стеллажи, установки и механические двигатели, оказывающие динамические и вибрационные воздействия на конструкции объекта культурного наследия, производств и лабораторий, связанных с неблагоприятным для объекта культурного наследия температурно-влажностным режимом и применением химически активных веществ;
 - проведение земляных, строительных, мелiorативных и иных работ, за исключением работ по сохранению объекта культурного наследия или его отдельных элементов, сохранению историко-градостроительной или природной среды объекта культурного наследия.



РОССИЙСКАЯ ФЕДЕРАЦИЯ
Владимирская область
Совет народных депутатов Камешковского района
РЕШЕНИЕ
от 28.03.2022 № 203
О внесении изменений в решение Совета народных депутатов от 19.12.2012 № 242 «Об утверждении Перечня услуг, которые являются необходимыми и обязательными для предоставления структурными подразделениями администрации Камешковского района муниципальных услуг и предоставляются организациями, участвующими в предоставлении муниципальных услуг»

Рассмотрев представление главы администрации района А.З.Курганского, в соответствии с Федеральным законом от 27.07.2010 № 210-ФЗ «Об организации предоставления государственных и муниципальных услуг», Совет народных депутатов Камешковского района решил:

1. Внести изменения в решение Совета народных депутатов от 19.12.2012 № 242 «Об утверждении Перечня услуг, которые являются необходимыми и обязательными для предоставления структурными подразделениями администрации Камешковского района муниципальных услуг и предоставляются организациями, участвующими в предоставлении муниципальных услуг», изложив приложение к решению в новой редакции.

2. Настоящее решение вступает в силу после опубликования в районной газете «Знамя».

Глава Камешковского района Н.Ф. ИГОНИНА

Приложение к решению Совета народных депутатов Камешковского района от 28.03.2022 № 203

Перечень услуг,
которые являются необходимыми и обязательными для предоставления структурными подразделениями администрации Камешковского района муниципальных услуг и предоставляются организациями, участвующими в предоставлении муниципальных услуг

№ п/п	Наименование муниципальной услуги муниципального образования Камешковский район	Наименование услуги, которая является необходимой и обязательной для предоставления муниципальной услуги
1	Перевод жилого помещения в нежилое помещение и нежилого помещения в жилое помещение	Услуга по подготовке проекта переустройства и (или) перепланировки помещения (в случае, если переустройство и (или) перепланировка требуются для обеспечения использования такого помещения в качестве жилого или нежилого помещения) Оформление документа, удостоверяющего право (полномочия) представителя, в случае, если за предоставлением услуги обращается представитель заявителя
2	Выдача разрешения на строительство объекта капитального строительства (в том числе внесение изменений в разрешение на строительство объекта капитального строительства и внесение изменений в разрешение на строительство объекта капитального строительства в связи с продлением действия такого разрешения)	Государственная экспертиза проектной документации и результатов инженерных изысканий, выполняемых для подготовки такой проектной документации. Порядок оказания данной услуги определен постановлением Правительства Российской Федерации от 05 марта 2007 г. № 145 «О порядке организации и проведения государственной экспертизы проектной документации и результатов инженерных изысканий» Негосударственная экспертиза проектной документации и результатов инженерных изысканий, выполняемых для подготовки такой проектной документации. Порядок оказания данной услуги установлен постановлением Правительства Российской Федерации от 31 марта 2012 г. № 272 «Об утверждении Положения об организации и проведении негосударственной экспертизы проектной документации и (или) результатов инженерных изысканий»
3	Выдача разрешения на использование земель или земельных участков, находящихся в государственной или муниципальной собственности, без предоставления земельных участков и установления сервитута, публичного сервитута	Схема границ предполагаемых к использованию земель или части земельного участка на кадастровом плане территории с указанием координат характерных точек границ территории - в случае, если планируется использовать земли или часть земельного участка (с использованием системы координат, применяемой при ведении Единого государственного реестра недвижимости)
4	Перераспределение земель (или) земельных участков, находящихся в государственной или муниципальной собственности, и земельных участков, находящихся в частной собственности	Выдача правоустанавливающих или правоудостоверяющих документов на земельный участок, принадлежащий заявителю, в случае, если право собственности не зарегистрировано в Едином государственном реестре недвижимости Выдача схемы расположения земельного участка в случае, если отсутствует проект межевания территории, в границах которой осуществляется перераспределение земельных участков Выдача заверенного перевода на русский язык документов о государственной регистрации юридического лица в соответствии с законодательством иностранного государства в случае, если заявителем является иностранное юридическое лицо
5	Предоставление в собственность, аренду, постоянное (бессрочное) пользование безвозмездное пользование земельного участка, находящегося в государственной и муниципальной собственности	Выдача сведений из единого реестра субъектов малого и среднего предпринимательства, ведение которого осуществляется в соответствии с указанным Федеральным законом (в необходимых случаях) Выдача заверенного перевода на русский язык документов о государственной регистрации юридического лица в соответствии с законодательством иностранного государства в случае, если заявителем является иностранное юридическое лицо
6	Предоставление земельного участка, находящегося в государственной или муниципальной собственности, гражданину или юридическому лицу в собственность бесплатно	Выдача выписки из домовой или похозяйственной книги или справки о регистрации заявителей и их детей по месту жительства Выдача документа, подтверждающего обучение детей в возрасте от 18 до 23 лет в общеобразовательных организациях, в профессиональных образовательных организациях или образовательных организациях высшего образования по очной форме обучения (в случае предоставления земельного участка в собственность в соответствии с пунктом 4 части 1 статьи 2 настоящего Закона)
7	Утверждение схемы расположения земельного участка или земельных участков на кадастровом плане территории	Схема расположения земельного участка на кадастровом плане или кадастровом плане территории
8	Принятие граждан на учет в качестве нуждающихся в жилых помещениях	Выдача выписки из технического паспорта БТИ с поэтажным планом (при наличии) и экспликацией Выдача документов, подтверждающих отношение гражданина к иной определенной федеральным законом, указом Президента Российской Федерации или законом Владимирской области категории граждан, имеющих право быть принятыми на учет в качестве нуждающихся в жилых помещениях
9	Признание граждан малоимущими в целях предоставления по договорам социального найма жилых помещений муниципальной жилищного фонда на территории муниципального образования город Камешково	Выдача налоговых деклараций о доходах за расчетный период, заверенных налоговыми органами, или других документов, подтверждающих доходы гражданина и всех членов семьи Выдача документов из налоговых и иных органов, подтверждающих сведения о стоимости принадлежащего на правах собственности гражданину и членам его семьи или одиноко проживающему гражданину налогооблагаемого движимого и недвижимого имущества
10	Государственное обеспечение и социальная поддержка детей-сирот и детей, оставшихся без попечения родителей	Выдача справки об обучении ребенка Выдача справки с места жительства и места пребывания ребенка
11	Предоставление информации и прием документов органами опеки и попечительства от лиц, желающих усыновить, установить опеку (попечительство) или патронаж определенной категорией граждан (малолетние, несовершеннолетние)	Выдача справки об отсутствии судимости Выдача выписки из ЕФРН

■ ОТДЕЛ ИМУЩЕСТВЕННЫХ И ЗЕМЕЛЬНЫХ ОТНОШЕНИЙ

**ПОСТАНОВЛЕНИЕ
главы муниципального образования Второвское
Камешковского района
от 30.03.2022 № 18
Об утверждении заключения по результатам
публичных слушаний по проекту отчета об исполнении
бюджета муниципального образования Второвское
Камешковского района за 2021 год**

В соответствии с Бюджетным кодексом Российской Федерации, Федеральным законом от 06.10.2003 № 131-ФЗ «Об общих принципах организации местного самоуправления в Российской Федерации», Уставом муниципального образования Второвское Камешковского района и решением Совета народных депутатов муниципального образования Второвское от 27.02.2013 № 5 «Об утверждении Положения о публичных слушаниях в муниципальном образовании Второвское», постановляю:

1. Утвердить заключение по результатам публичных слушаний по проекту отчета об исполнении бюджета муниципального образования Второвское Камешковского района Владимирской области за 2021 год.

2. Настоящее постановление подлежит опубликованию в общественно-политической газете Камешковского района «Знамя».

**Глава муниципального образования Второвское
Камешковского района Е.Н. СОБОЛЕВА**

**Приложение
к постановлению главы муниципального образования
Второвское Камешковского района
от 30.03.2022 № 18**

ЗАКЛЮЧЕНИЕ

о результатах публичных слушаний по проекту отчета об исполнении бюджета муниципального образования Второвское Камешковского района Владимирской области за 2021 год.

Объект обсуждения: проект отчета об исполнении бюджета муниципального образования Второвское Камешковского района за 2021 год.

Заказчик: Администрация муниципального образования Второвское Камешковского района.

Разработчик: Администрация муниципального образования Второвское Камешковского района.

Основание для проведения публичных слушаний:

- Бюджетный кодекс Российской Федерации;

- Решение Совета народных депутатов муниципального образования Второвское Камешковского района от 27.02.2013 № 5 «Об утверждении Положения о публичных слушаниях в муниципальном образовании Второвское»

- Постановление главы муниципального образования Второвское Камешковского района от 17.03.2022 № 16 «О проведении публичных слушаний по проекту отчета об исполнении бюджета муниципального образования Второвское Камешковского района за 2021 год».

Организатор публичных слушаний: Администрация муниципального образования Второвское Камешковского района.

Официальная публикация: в общественно-политической газете Камешковского района «Знамя» от 18.03.2022 № 19 (8154).

Публичные слушания проведены 30.03.2022 в 10.00 ч. в администрации муниципального образования Второвское Камешковского района. В публичных слушаниях приняли участие 15 человек.

Публичные слушания по проекту отчета об исполнении бюджета муниципального образования Второвское Камешковского района за 2021 год проведены в соответствии с Бюджетным кодексом Российской Федерации и Положением о публичных слушаниях в муниципальном образовании Второвское, утверждённым решением Совета народных депутатов муниципального образования Второвское Камешковского района от 27.02.2013 № 5.

Выступили:

Левина С.В. – глава администрации муниципального образования Второвское Камешковского района;

Денисова Е.В. – заместитель главы администрации, главный бухгалтер муниципального образования Второвское Камешковского района;

В ходе публичных слушаний письменных обращений от граждан не поступало.

В результате обсуждения проекта отчета об исполнении бюджета муниципального образования Второвское Камешковского района за 2021 год на публичных слушаниях принято решение:

1. Одобрить проект отчета об исполнении бюджета муниципального образования Второвское Камешковского района за 2021 год в целом.

2. Представить заключение о результатах публичных слушаний по проекту отчета об исполнении бюджета муниципального образования Второвское Камешковского района за 2021 год и протокол соответствующих публичных слушаний в администрацию муниципального образования Второвское Камешковского района и в Совет народных депутатов муниципального образования Второвское Камешковского района.

3. Опубликовать заключение о результатах публичных слушаний в общественно-политической газете Камешковского района «Знамя» и разместить на официальном сайте администрации муниципального образования Второвское Камешковского района в сети Интернет.

**Председатель комиссии
по проведению публичных слушаний С.В. ЛЕВИНА**

<p>ПРОТОКОЛ публичных слушаний по отчёту об исполнении бюджета муниципального образования Второвское Камешковского района Владимирской области за 2021 год</p>
<p>30.03.2022 начало в 10-00 Место проведения: Администрация муниципального образования Второвское Камешковского района: с. Второво ул. Советская д.22 а. Организатор: Администрация муниципального образования Второвское Камешковского района. Председательствовал: Левина Светлана Викторовна – глава администрации муниципального образования Второвское Ко дню проведения публичных слушаний предложений от жителей муниципального образования по вопросу, вынесенному на слушания, не поступало. Присутствовали – жители муниципального образования Второвское – всего 15 человек (список прилагается). Повестка дня: Рассмотрение проекта отчёта об исполнении бюджета муниципального образования Второвское за 2021 год. Отчёт об исполнении бюджета муниципального образования Второвское за 2021 год выступила с информацией зам. главы администрации, главный бухгалтер МО Второвское Е. В. Денисова. Вопросы: Вопрос: Ерлыкина Е.А. – сколько было израсходовано денежных средств по муниципальной программе «Комплексное развитие сельских территорий на 2019-2023 г.г.» Денисова Е.В. – по данной муниципальной программе было израсходовано 1194, 8 тыс. рублей, сделана ливневая канализация в с. Второво ул. Молодёжная. Решили: предложенный отчёт об исполнении бюджета муниципального образования Второвское за 2021 год принять за основу.</p>
<p>Председатель С.В. ЛЕВИНА Секретарь И.В. ЖЕЛДАК</p>

Аукцион на право заключения договора аренды земельного участка

Организатор аукциона: отдел имущественных и земельных отношений администрации Камешковского района Владимирской области.

Уполномоченный орган: отдел имущественных и земельных отношений администрации Камешковского района Владимирской области.

Реквизиты решения о проведении аукциона: Постановление администрации Камешковского района Владимирской области от 24.03.2022 № 426 «О проведении аукциона на право заключения договора аренды земельного участка с кадастровым номером 33:06:052501:1368».

Место проведения аукциона: администрация Камешковского района (601300, Владимирская область, г. Камешково, ул. Свердлова, д. 10).

Дата и время проведения аукциона: 06 мая 2022 года в 09-00 часов.

Порядок проведения аукциона осуществляется в соответствии со статьями 39,11, 39,12 Земельного кодекса Российской Федерации, статьями 447-448 Гражданского кодекса Российской Федерации.

Лот № 1.

Предмет аукциона: земельный участок, государственная собственность на который не разграничена, с кадастровым номером 33:06:052501:1368 из земель сельскохозяйственного назначения, площадью 120000 кв. м., расположенный по адресу: Владимирская область, Камешковский район, д. Арефино. Разрешенное использование: земли сельскохозяйственных угодий. Срок аренды — 49 лет.

Начальная цена предмета аукциона: – 3636 (Три тысячи шестьсот тридцать шесть) рублей 00 копеек, НДС не облагается.

«Шаг аукциона»: 109 (Сто девять) рублей 08 копеек.

Размер задатка: 1818 (Одна тысяча восемьсот восемнадцать) рублей 00 копеек.

Строительство на земельном участке не предусмотрено.

Форма заявки на участие в аукционе и проект договора аренды размещены на официальном сайте Российской Федерации в информационно-телекоммуникационной сети «Интернет» для размещения информации о проведении торгов, определенном Правительством Российской Федерации (www.torgi.gov.ru.) и на сайте администрации Камешковского района (www.admkam.ru).

Начало приема заявок: с 01 апреля 2022 г. в 08-00 часов.

Окончание приема заявок: 04 мая 2022 г. в 09-00 часов.

Рассмотрение заявок на участие в аукционе и признание заявителей участниками 05 мая 2022 г.

Порядок приема заявок: к участию в аукционе допускаются физические и юридические лица, представившие следующие документы:

1) заявка на участие в аукционе по установленной форме с указанием банковских реквизитов счета для возврата задатка;

2) копии документов, удостоверяющих личность заявителя (для граждан);

3) надлежащим образом заверенный перевод на русский язык документов о государственной регистрации юридического лица в соответствии с законодательством иностранного государства в случае, если заявителем является иностранное юридическое лицо;

4) документы, подтверждающие внесение задатка.

Заявки на участие в аукционе принимаются ежедневно, кроме субботы, воскресенья и праздничных дней с 08.00 часов до 17 часов 00 минут (перерыв с 12 часов 00 минут до 13 часов 00 минут).

Место приема заявок: 601300, Владимирская область, г. Камешково, ул. Свердлова, д. 10, каб. 34).

Порядок внесения и возврата задатка: задаток вносится на расчетный счет по следующим реквизитам:

Получатель: УФК по Владимирской области г. Владимир («Отдел имущественных и земельных отношений администрации Камешковского района») л/с 05283024830), ИНН 3315095749, КПП 331501001, р/с 03232643176250002800 в Отделение Владимир Банка России, БИК 011708377, корр. счет 40102810945370000020. Назначение платежа: задаток для участия в аукционе на право заключения договора аренды земельного участка 33:06:052501:1368.

Возврат задатка заявителям, не допущенным к участию в аукционе, осуществляется в течение трех рабочих дней со дня оформления протокола приема заявок на участие в аукционе. Возврат задатка участникам аукциона, не ставшим победителями, осуществляется в течение трех рабочих дней со дня подписания протокола о результатах аукциона.

Победителем аукциона признается Участник аукциона, предложивший наибольшую арендную плату за земельный участок.

Участок можно осмотреть в присутствии представителей отдела имущественных и земельных отношений администрации Камешковского района 28 апреля 2022 года в 10-00 (заинтересованные лица могут прибыть для дальнейшего выхода на местность по адресу: Владимирская область, г. Камешково, ул. Свердлова, д. 10, каб. 38 в 9-30).

Постановлением администрации Камешковского района от 22.03.2022 № 412 принято решение о реализации муниципального имущества путем проведения электронного аукциона.

Объект продажи:

- квартира, назначение: жилое, площадь 29,7 кв.м., этаж 1, кадастровый номер 33:06:010141:810, адрес (местонахождение) объекта: Владимирская область, г. Камешково, ул. Пролетарская, д. 10, кв. 1.

- земельный участок, категория земель: земли населенных пунктов, разрешенное использование: блокированная жилая застройка, площадь 331 кв.м., кадастровый номер земельного участка 33:06:010141:1455, адрес (местонахождение) объекта: Владимирская область, г. Камешково, ул. Пролетарская, д. 10.

Оценочная стоимость: 515 000 (пятьсот пятнадцать тысяч) рублей 00 копеек, исходя из стоимости, определенной независимым оценщиком (Отчет № 263-22).

Способ приватизации: продажа путем проведения электронного аукциона.

Аукцион состоится 06 мая 2022 года в 09-00 на сайте единой электронной торговой площадки -https://178fz.roseltorg.ru

Порядок определения победителей: Победителем аукциона в электронной форме признается участник, предложивший наиболее высокую цену имущества. Начальная цена – 515 000 (пятьсот пятнадцать тысяч) рублей 00 копеек.

Шаг аукциона – 25 750 (двадцать пять тысяч семьсот пятьдесят) рублей 00 коп. Размер задатка — 103 000 (сто три тысячи) рублей 00 коп. (20% начальной цены продажи);

Прием заявок производится: Заявки подаются путем размещения ее электронного образа, с приложением электронных образов документов в соответствии с перечнем, указанным в аукционной документации, на сайте электронной торговой площадки https://178fz.roseltorg.ru .

Для обеспечения доступа к подаче заявки и дальнейшей процедуре электронного аукциона претенденту необходимо пройти регистрацию на электронной торговой площадке АО «Единая электронная торговая площадка» в соответствии с Регламентом электронной площадки.

Ограничения участия отдельных категорий физических и юридических лиц, в приватизации имущества: Ограничения участия отдельных категорий физических и юридических лиц устанавливаются в соответствии с законодательством Российской Федерации.

Покупателями муниципального имущества могут быть любые физические и юридические лица, за исключением государственных и муниципальных унитарных предприятий, государственных и муниципальных учреждений, а также юридических лиц, в уставном капитале которых доля Российской Федерации, субъектов Российской Федерации и муниципальных образований превышает 25 (двадцать пять) процентов, а также за исключением случаев ограничения участия лиц, предусмотренных статьей 5 Закона о приватизации.

Для участия в электронном аукционе претендент вносит задаток в размере 20 % от начальной цены продаваемого объекта.

Задаток для участия в аукционе служит обеспечением исполнения обязательства победителя аукциона по заключению договора купли-продажи и оплате приобретенного на торгах имущества, вносится единым платежом на лицевой счет Претендента, открытый при регистрации на электронной торговой площадке.

Данное сообщение является публичной офертой для заключения договора о задатке в соответствии со статьей 437 Гражданского кодекса Российской Федерации, а подача претендентом заявки и перечисление задатка является

акцептом такой оферты, после чего договор о задатке считается заключенным в письменной форме.

Договор купли-продажи на имущество заключается между продавцом и победителем аукциона в течение пяти рабочих дней с даты подведения итогов аукциона

Информация о предыдущих торгах: Аукцион, по продаже указанного муниципального имущества проводится впервые.

Постановлением администрации Камешковского района от 25.03.2022 № 442 принято решение о приватизации муниципального имущества посредством публичного предложения:

- нежилое здание с кадастровым номером 33:06:100801:59, площадью 112 кв.м., количество этажей: 1, расположенное по адресу: Владимирская область, Камешковский район, д. Новая Быковка, д. 50;

- земельный участок с кадастровым номером 33:06:100802:31 из категории земель: земли населенных пунктов, разрешенное использование: магазины продуктового, промтоварные, универсамы, площадью 1265 кв.м., расположенный по адресу: Владимирская область, Камешковский район, д. Новая Быковка, Дом Культуры, дом 50.

Начальная цена продажи имущества 681 034 (шестьсот восемьдесят одна тысяча тридцать четыре) рубля 00 копеек с учетом НДС (20%).

Минимальная цена предложения («цена отсечения») 340 517 (триста сорок тысяч пятьсот семнадцать) рублей 00 копеек.

Величина снижения цены первоначального предложения («шаг понижения») устанавливается в размере 5% первоначальной цены продажи имущества в размере 34 051 (тридцать четыре тысячи пятьдесят один) рубль 70 копеек.

Величина повышения цены («шаг аукциона») устанавливается в размере 2,5% первоначальной цены продажи имущества в размере 17 025 (семнадцать тысяч двадцать пять) рублей 85 копеек.

Задаток устанавливается в размере 20% начальной цены продажи имущества в размере 136 206 (сто тридцать шесть тысяч двести шесть) рублей 80 копеек.

Торги посредством публичного предложения в электронной форме состоятся 06 мая 2022 года в 13-00 на сайте единой электронной торговой площадки: https://178fz.roseltorg.ru.

Предложения по цене имущества подаются участниками торгов открыто в ходе продажи посредством публичного предложения в электронной форме с открытой формой подачи предложений о цене муниципального имущества.

Извещение о проведении торгов размещено на официальном сайте администрации Камешковского района https://adm.kam.ru. официальный сайт торгов РФ www.torgi.gov.ru, на сайте электронной торговой площадки https://178fz.roseltorg.ru.

Заявки подаются путем размещения ее электронного образа, с приложением электронных образов документов в соответствии с перечнем, указанным в извещении о проведении торгов, на сайте электронной торговой площадки https://178fz.roseltorg.ru.

Для обеспечения доступа к подаче заявки и дальнейшей процедуре торгов претенденту необходимо пройти регистрацию на электронной торговой площадке АО «Единая электронная торговая площадка» в соответствии с Регламентом электронной площадки.

Ограничения участия отдельных категорий физических и юридических лиц, в приватизации имущества: Ограничения участия отдельных категорий физических и юридических лиц устанавливаются в соответствии с законодательством Российской Федерации.

Покупателями муниципального имущества могут быть любые физические юридические лица, за исключением государственных и муниципальных унитарных предприятий, государственных и муниципальных учреждений, а также юридических лиц, в уставном капитале которых доля Российской Федерации, субъектов Российской Федерации и муниципальных образований превышает 25 (двадцать пять) процентов, а также за исключением случаев ограничения участия лиц, предусмотренных статьей 5 Закона о приватизации

Для участия в электронных торгах претендент вносит задаток в размере 20 % от начальной цены продаваемого объекта.

Задаток для участия в аукционе служит обеспечением исполнения обязательства победителя торгов по заключению договора купли-продажи и оплате приобретенного на торгах имущества, вносится единым платежом на лицевой счет Претендента, открытый при регистрации на электронной торговой площадке.

Данное сообщение является публичной офертой для заключения договора о задатке в соответствии со статьей 437 Гражданского кодекса Российской Федерации, а подача претендентом заявки и перечисление задатка является акцептом такой оферты, после чего договор о задатке считается заключенным в письменной форме.

Договор купли-продажи на имущество заключается между продавцом и победителем торгов в течение пяти рабочих дней с даты подведения итогов аукциона.

Информация о предыдущих торгах: Аукцион по продаже указанного имущества № 2100000544000000002 признан несостоявшимся ввиду отсутствия заявок на участие в процедуре.

Заведующий отделом Л.Н. ЗАБОТИНА

МО БРЫЗГАЛОВСКОЕ

**РОССИЙСКАЯ ФЕДЕРАЦИЯ
Совет народных депутатов муниципального
образования Брызгаловское
Камешковского района Владимирской области
РЕШЕНИЕ**

от 30.03.2022 № 64

**Об утверждении отчета об исполнении бюджета
муниципального образования Брызгаловское
за 2021 год**

Рассмотрев итоги исполнения бюджета муниципального образования Брызгаловское за 2021 год, Совет народных депутатов муниципального образования Брызгаловское Камешковского района р е ш и л :

1. Утвердить отчет об исполнении бюджета муниципального образования Брызгаловское за 2021 год по доходам в сумме 32 573,4 тыс. рублей, по расходам в сумме 29 387,7 тыс. рублей, с превышением доходов над расходами (профицит бюджета муниципального образования) в сумме 3 185,7 тыс. рублей и со следующими показателями:

1.1. По поступлению доходов в бюджет муниципального образования в 2021 году согласно приложению 1 к настоящему решению.

1.2. По ведомственной структуре расхода бюджета муниципального образования за 2021 год согласно приложению 2 к настоящему решению.

1.3. По разделам и подразделам функциональной классификации расхода бюджета муниципального образования за 2021 год согласно приложению 3 к настоящему решению.

1.4. По выполнению муниципальных программ за 2021 год согласно приложению 4 к настоящему решению.

1.5. По выполнению программ муниципальных внутренних заимствований муниципального образования Брызгаловское Камешковского района за 2021 год согласно приложению 5 к настоящему решению.

1.6. По выполнению источников внутреннего финансирования дефицита бюджета муниципального образования за 2021 год согласно приложению 6 к настоящему решению.

2. Настоящее решение вступает в силу с момента опубликования в Камешковской районной газете «Знамя».

Глава муниципального образования Брызгаловское О.Н. ЗАХАРОВ

С полным текстом решения можно ознакомиться на официальном сайте органов местного самоуправления муниципального образования Брызгаловское по адресу bryzgalovskoe.ru

 <p>ЗНАМЯ Общественно-политическая газета Камешковского района</p>	<p>И.о. главного редактора К.Ю. ДЕНИСОВА</p> <p>УЧРЕДИТЕЛЬ МУ Камешковского района «Редакция газеты «Знамя»</p> <p><small>Газета зарегистрирована Управлением Роскомнадзора по Владимирской обл. от 27.05.2013г. ПИ № ТУ 33-00306 в связи со сменой учредителя</small></p>	<p>АДРЕС РЕДАКЦИИ И ИЗДАТЕЛЯ: 601300, Владимирская обл., г. Камешково, ул. Совхозная, д. 18 Телефоны: гл. редактора: 8-49248-2-22-37; корреспонденты: 2-13-58, 2-27-31; отв. секретарь - 2-28-80; бухгалтерия: 2-20-74, отдел рекламы: тел./факс 2-13-59 (с 8.00 до 17.00), (e-mail: znamja.reklama@yandex.ru) E-mail: znamja.kam@yandex.ru</p>	<p>Материалы, публикуемые в «Знамении», могут не отражать точку зрения учредителей и журналистского коллектива. За содержание рекламных материалов и объявлений редакция ответственности не несет. Материалы с пометкой «реклама» публикуются на правах рекламы. Электронную версию официальных (промежуточных) номеров газеты «Знамя» читайте на сайте http://znamja.com, также эти номера можно приобрести в редакции. Индекс для подписки 50981.</p>	
<p><small>Отпечатано с оригинал-макетов «Знамении» в ОАО «Владимирская офсетная типография»: г. Владимир, ул. Благонравова, д. 3.</small></p>	<p><small>Подписано к печати: по графику в 14.00, фактически в 14.00.</small></p>	<p><small>Цена свободная</small></p>	<p><small>Тираж 50</small></p>	<p><small>Заказ 33024</small></p>