

МО КАМЕШКОВСКИЙ РАЙОН

Продолжение. Начало на 6-й стр.

В администрацию Камешковского района поступило заявление от граждан (собственников земельных участков примыкающих к юго-восточной границе населенного пункта село Давыдово) с ходатайством о включении в границу населенного пункта территории общей площадью 10,13 га.

Земельный участок с кадастровым номером 33:06:103501:1461, категория земель: земли сельскохозяйственного назначения, разрешенное использование: для сельскохозяйственного производства общей площадью 9,48 га принадлежал по праву собственности Ирину Олегу Борисовичу (общая долевая собственность, 60/100, запись в ЕГР № 33/116/2020-2 от 10.06.2020).

Земельный участок с кадастровым номером 33:06:103501:1462, категория земель: земли сельскохозяйственного назначения, разрешенное использование: для сельскохозяйственного производства общей площадью 0,65 га принадлежал по праву собственности Станиславу Дмитриевичу Александровичу (общая долевая собственность, 60/100, запись в ЕГР № 33/116/2020-2 от 10.06.2020).

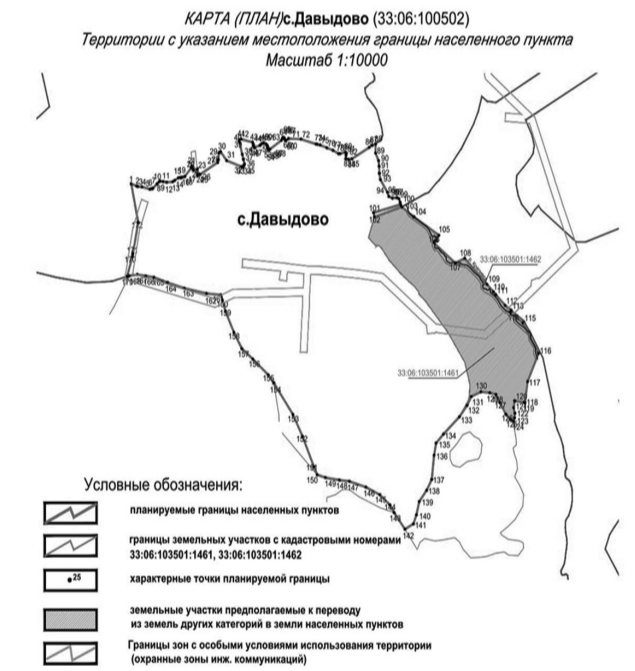
На картах Генерального плана, утвержденного Решением Совета народных депутатов МО Второвское № 31 от 19.10.2012г. и в утвержденных материалах правил землепользования и застройки территория отражена как зона сельскохозяйственного назначения.

Поступило заявление от граждан (собственников земельных участков примыкающих к юго-восточной границе населенного пункта Давыдово) с ходатайством о включении в границу населенного пункта территории общей площадью 10,13 га.

Сведения о земельных участках, предлагаемых для включения в границы населенного пункта с.Давыдово МО Второвское сельское поселение

Table with 6 columns: № п/п, Кадастровый номер, Площ., м2, Существующая категория земель, вид разреш. использования, Перспективная категория земель, Территориальная зона. Includes rows for parcels 1 and 2, and a summary row.

Сведения о планируемой границе населенного пункта с. Давыдово. Обязательным приложением к генеральному плану являются сведения о границах населенных пунктов, входящих в состав поселения, которые должны содержать графическое описание местоположения границ населенных пунктов, перечень координат характерных точек этих границ в системе координат, используемой для ведения Единого государственного реестра недвижимости (МСК 33).



Обоснование: 1. Земельные участки непосредственно примыкают к границе села Давыдово, обладают выгодным месторасположением для его дальнейшего более перспективного и правильного использования в качестве земель населенного пункта.

2. Почвенное плодородие данных земельных участков низкое. Для введения в сельскохозяйственный оборот данных земельных участков потребуются значительные затраты на минеральные, органические удобрения и разработку почвы. Небольшие размеры участков и вытянутая форма не позволяет его использовать по существующему на данный момент прямому назначению из-за нецелесообразности: высокая себестоимость обработки, низкое плодородие почвы, ограниченность с/х культур пригодных к выращиванию, возможна утрата или порча посевов по причине близости к населенному пункту, к автомобильной дороге межмуниципального значения.

3. В соответствии с пунктом 4 статьи 78 Земельного кодекса Российской Федерации земельные участки из земель сельскохозяйственного назначения, расположенные на расстоянии не более тридцати километров от границ сельских населенных пунктов, не могут использоваться для целей, не связанных с ведением сельского хозяйства.

Данная правовая норма направлена на защиту особо ценных земель сельскохозяйственного назначения от использования для других целей, не связанных с сельскохозяйственным производством.

Земельные участки с кадастровыми номерами 33:06:103501:1461, 33:06:103501:1462, находящиеся в частной собственности не входят в перечень особо ценных земель сельскохозяйственных угодий на территории Владимирской области (Закон № 23-ОЗ от 05.03.2005).

Пункт 4 статьи 78 Земельного кодекса Российской Федерации не ограничивает перевод земель сельскохозяйственного назначения в другие категории земель при соблюдении установленных требований.

4. Распоряжением Губернатора области ежегодно утверждается объем общей

площади жилья, подлежащего вводу в муниципальных образованиях Владимирской области. Выполнение плановых показателей строго контролируется администрацией области. Камешковский район ежегодно выполняет установленный план ввода жилья в основном за счет индивидуального жилищного строительства.

Развитие малоэтажного строительства на новой присоединенной территории поможет притоку населения и нивелирует естественную убыль жителей.

Рассматриваемые земельные участки имеют благоприятное месторасположение для их дальнейшего более перспективного и правильного использования в качестве земель населенного пункта, для размещения ИЖС.

Проведен анализ использования территории населенного пункта, с целью определения направлений развития села Давыдово, рассматривались иные варианты размещения ИЖС.

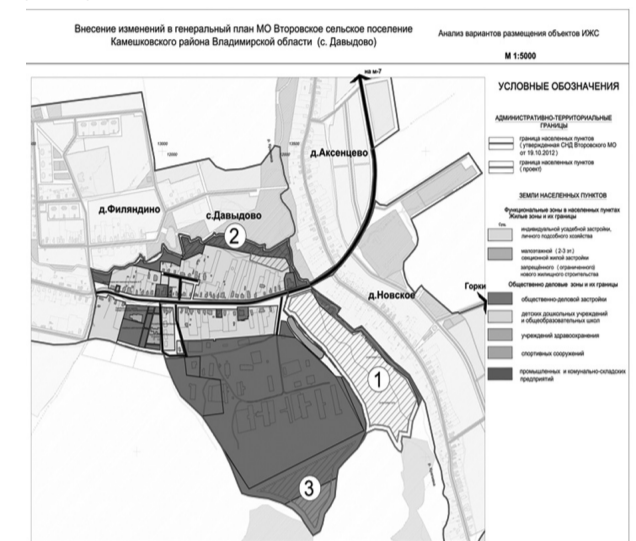
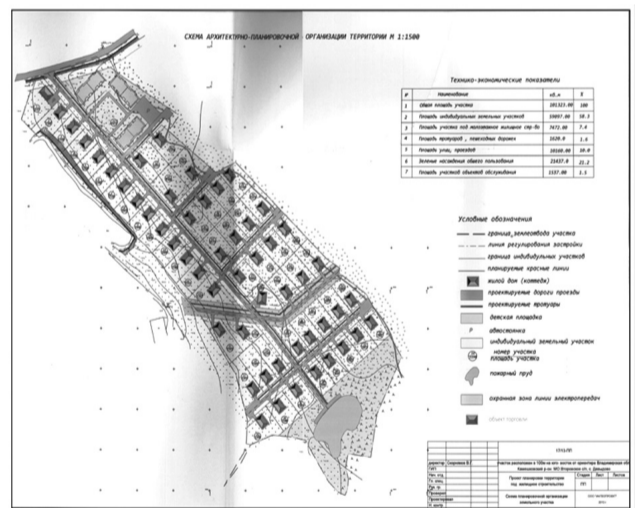


Table with 4 columns: №п.п., Площадь, По природно-климатическим условиям, По доступности к существующим объектам обслуживания, школам, детским садам, По возможности обеспечения объектами инженерной и транспортной инфраструктуры. Includes rows for parcels 1, 2, and 3.

Анализируя территорию населенного пункта с.Давыдово можно сделать следующий вывод:

- 1. Внутренние ресурсы территорий пригодных для развития ИЖС в границах населенного пункта отсутствуют;
2. Присоединение дополнительных территорий (земельные участки с кадастровыми номерами 33:06:103501: 1461, 33:06:103501: 1462) необходимо, т.к. это единственный вариант, позволяющий реализовать программу ИЖС, поставленную перед администрацией Камешковского района.
5. Собственником земельного участка разработан проект планировки присоединяемой территории.



Согласно проекту на проектируемой территории сформировано 53 земельных участка, в том числе: под индивидуальное жилищное строительство - 51, под размещение малоэтажной многоквартирной застройки -1, под размещение объекта торговли - 1.

В юго-восточной части территории проектом предусмотрена рекреационная зона с искусственным противопожарным прудом. Имеется возможность обеспечения данной территории инженерной и транспортной инфраструктурой. Село Давыдово газифицировано.

Предусмотрено строительство объекта торговли (шаговой доступности) при въезде на территорию. Остальные объекты культурно- бытового обслуживания расположены на центральной улице с. Давыдово, общеобразовательные объекты расположены в деревне Филиндино в пределах нормативной пешеходной доступности (500 м), объекты здравоохранения в селе Второво и в г.Камешково в пределах нормативной транспортной доступности.

Строительство объектов инженерной и транспортной инфраструктуры, необходимой для обеспечения планируемой индивидуальной жилой застройки в границах указанных земельных участков, владельцы земельных участков обязаны выполнить за счет собственных (внебюджетных) средств; 6. Собственниками земельных участков проведено размежевание с целью изъятия земель покрытыми поверхностными водами (р.Крапивка протяженностью менее 10 км, в пределах береговой полосы шириной 5 м).

Земельные участки с кадастровым номером 33:06:103501:1461, 33:06:103501:1462 сформированы на основании соглашения о разделе земельного участка с кадастровым номером 33:06:103501:1076.

На чертеже генерального плана муниципального образования Второвское Камешковского района в районе села Давыдово нанесены: границы береговой полосы, границы прибрежной полосы, границы водоохранной зоны.

Вывод: При включении земельных участков в границы населенного пункта село Давыдово площадь земель населенных пунктов увеличится на 10,13 га и составит 53,16+10,13=63,29га.

ПЕРЕЧЕНЬ ВНЕСЕННЫХ ИЗМЕНЕНИЙ В ГРАФИЧЕСКИЕ МАТЕРИАЛЫ.

Проект внесения изменений в Генеральный план муниципального образования Второвское сельское поселение влечет за собой изменения в графических материалах ранее утвержденного Генерального плана, а именно:

- 1. Карта планируемого размещения объектов капитального строительства. Карта функциональных зон поселения. (основной чертеж, фрагмент);
2. Карта функциональных зон. Карта планируемого размещения объектов капитального строительства с. Давыдово
3. Карта границы населенного пункта с. Давыдово.
4. Карта границ зон с особыми условиями использования территории (фрагмент)

Графическое описание границ населенных пунктов, входящих в состав муниципального образования представлены в виде карты, выполненной в масштабе 1:10000 (сведения о границах населенных пунктов, входящих в состав поселения оформлены и приведены в соответствии с частью 5.1 статьи 23 Градостроительного кодекса Российской Федерации).

На картах нанесены: существующая граница муниципального образования Второвское сельское поселение с учетом изменений и в соответствии с Законом Владимирской области от 11.05.2005 № 51-ОЗ «О наделении Камешковского район и вновь образованных муниципальных образований, входящих в его состав, соответствующим статусом муниципальных образований и установлении их границ» (В редакции Законах Владимирской области от 28.12.2006 г. N 195-ОЗ; от 05.08.2009 г. N 81-ОЗ; от 10.08.2015 № 98-ОЗ); проектируемая граница населенного пункта с. Давыдово.

защитные зоны от объектов культурного наследия: «Дом в котором в 1879г. жил композитор Бородин А.П.», 1879, «Комплекс» ХХв.(«Здание волостной больницы», 1902 г, «Часовня» ХХ в., «Сторожка» ХХ в.).

Перечень внесенных изменений в текстовую часть 3.1. ПЕРЕЧЕНЬ ВНЕСЕННЫХ ИЗМЕНЕНИЙ В ТЕКСТОВУЮ ЧАСТЬ ПОЛОЖЕНИЯ О ТЕРРИТОРИАЛЬНОМ ПЛАНИРОВАНИИ.

Глава 2. «ПРОЕКТНАЯ ОРГАНИЗАЦИЯ ТЕРРИТОРИИ МУНИЦИПАЛЬНОГО ОБРАЗОВАНИЯ» Тома 1. «Положения о территориальном планировании», раздел 2.8. Система мероприятий по охране объектов культурного наследия дополнить абзацем:

«На основании ст.30 Федерального закона от 25.06.2002 № 73-ФЗ «Об объектах культурного наследия (памятниках истории и культуры) народов Российской Федерации») земельные участки, подлежащие воздействию земляных, строительных, мелиоративных, хозяйственных работ являются объектами историко-культурной экспертизы.

В соответствии с п.3 ст.31 вышеуказанного закона историко-культурная экспертиза путем археологической разведки проводится на земельных участках до начала землеустроительных, хозяйственных и иных работ, осуществление которых может оказывать прямое или косвенное воздействие на объект культурного наследия».

Глава 2. «ПРОЕКТНАЯ ОРГАНИЗАЦИЯ ТЕРРИТОРИИ МУНИЦИПАЛЬНОГО ОБРАЗОВАНИЯ» раздел 2.7.«Реестр земельных участков, предлагаемых для перевода из земель одной категории в другую» дополнить следующим текстом:

Земли сельскохозяйственного назначения (с учетом перевода 10,13 га в земли населенных пунктов) составят на расчетный срок 18363,14 га вместо 18373,27 га. Земли населенных пунктов составят на расчетный срок 2545,66 га вместо 2535,53 га.

В таблице № 3.1 Главы 3. «ОСНОВНЫЕ ТЕХНИКО-ЭКОНОМИЧЕСКИЕ ПОКАЗАТЕЛИ ГЕНЕРАЛЬНОГО ПЛАНА» внесены следующие изменения.

Земли сельскохозяйственного назначения (с учетом перевода 10,13 га в земли населенных пунктов) составят на расчетный срок 18363,14 га вместо 18373,27 га. Земли населенных пунктов составят на расчетный срок 2535,53 га вместо 2535,53 га.

3. ОСНОВНЫЕ ТЕХНИКО-ЭКОНОМИЧЕСКИЕ ПОКАЗАТЕЛИ ГЕНЕРАЛЬНОГО ПЛАНА

Table with 5 columns: Показатели, Единица измерения, Исходный год, I-очередь 2020г., Расчетный срок 2030г. Includes rows for territory area and land parcels.

3.2. ПЕРЕЧЕНЬ ВНЕСЕННЫХ ИЗМЕНЕНИЙ В ТЕКСТОВУЮ ЧАСТЬ ТОМ 2. ОБОСНОВАНИЕ ПРОЕКТА ГЕНЕРАЛЬНОГО ПЛАНА

В разделе 4.7. « Реестр земельных участков, предлагаемых для перевода из земель одной категории в другую» дополнить следующим текстом:

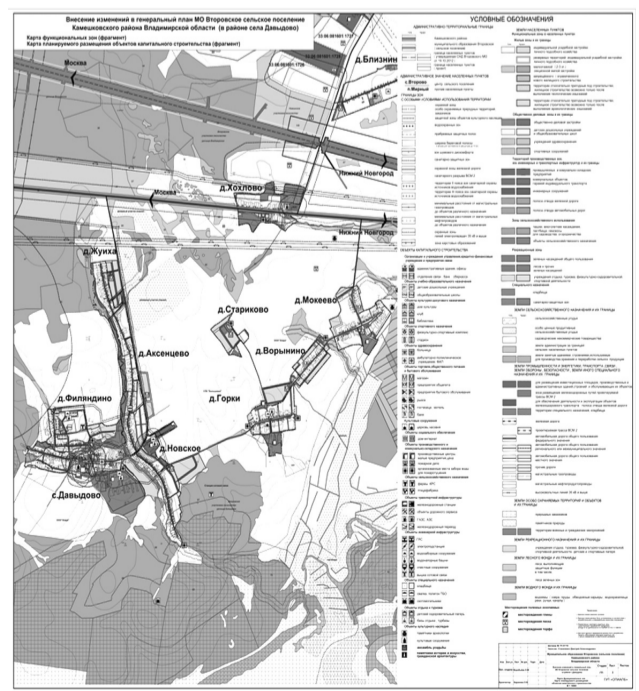
Земли сельскохозяйственного назначения (с учетом перевода 10,13 га в земли населенных пунктов) составят на расчетный срок 18363,14 га вместо 18373,27 га. Земли населенных пунктов составят на расчетный срок 2545,66 га вместо 2535,53 га.

В таблице № 5.1 Главы 5. «ОСНОВНЫЕ ТЕХНИКО-ЭКОНОМИЧЕСКИЕ ПОКАЗАТЕЛИ ГЕНЕРАЛЬНОГО ПЛАНА» внесены следующие изменения.

Земли сельскохозяйственного назначения (с учетом перевода 10,13 га в земли населенных пунктов) составят на расчетный срок 18363,14 га вместо 18373,27 га. Земли населенных пунктов составят на расчетный срок 2535,53 га вместо 2535,53 га.

5. ОСНОВНЫЕ ТЕХНИКО-ЭКОНОМИЧЕСКИЕ ПОКАЗАТЕЛИ ГЕНЕРАЛЬНОГО ПЛАНА

Table with 5 columns: Показатели, Единица измерения, Исходный год, I-очередь 2020г., Расчетный срок 2030г. Includes rows for territory area and land parcels.



Окончание. Начало на 6-7-й стр.

Приложение №1
к постановлению администрации района от 02.12.2020 № 1516

Перечень платных дополнительных образовательных услуг для детей

№	Наименование	Стоимость обучения руб. чел./занятие	Периодичность занятий в неделю
1.	«Самodelкин»	115	1 раз
2.	«Радуга»	90	1 раз
3.	«Ремесленники»	90	1 раз
4.	«Смекалочка»	90	1 раз
5.	«Хочу все знать»	90	1 раз
6.	«Говорящие пальчики»	90	1 раз
7.	«Домисолька»	90	1 раз
8.	«Веселые нотки»	90	1 раз
9.	«Слово на ладошке»	125	1 раз
10.	«Словарик»	125	1 раз
11.	«Морская звезда»	150	1 раз

Приложение №2
к постановлению администрации района от 02.12.2020 № 1516

Калькуляция стоимости платных дополнительных образовательных услуг для детей

№ п/п	Наименование расхода	Затраты на оплату труда основного персонала	Страховые выплаты	Затраты на оплату коммунальных услуг	Затраты на развитие образовательной деятельности	Итого стоимость за 1 занятие на 1 чел.
1.	«Самodelкин»	54,2	13,3	18,3	29,2	115
2.	«Радуга», «Ремесленники», «Смекалочка», «Хочу все знать», «Говорящие пальчики», «Домисолька», «Веселые нотки»	48,1	10,4	18,3	13,2	90
3.	«Слово на ладошке», «Словарик»	67,0	14,5	10,3	33,2	125
4.	«Морская звезда»	80,6	17,4	32,7	19,3	150

РОССИЙСКАЯ ФЕДЕРАЦИЯ
Владимирская область

ПОСТАНОВЛЕНИЕ
Администрации Камешковского района

от 01.12.2020 № 1515

О внесении изменений в постановление администрации района от 25.10.2017 № 1532

«Об утверждении муниципальной программы «Развитие физической культуры и спорта в муниципальном образовании Камешковский район на 2018-2022 годы» в редакции от 20.10.2020 № 1374

В целях уточнения сроков действия муниципальной программы, постановляю:

- Внести изменения в постановление администрации района от 25.10.2017 № 1532 «Об утверждении муниципальной программы «Развитие физической культуры и спорта в муниципальном образовании Камешковский район на 2018-2022 годы» в редакции постановления администрации Камешковского района от 20.10.2020 № 1374, изложив пункт 4 постановления в следующей редакции: «4. Настоящее постановление вступает в силу с 01.01.2021, подлежит опубликованию без приложения в районной газете «Знамя», с приложением размещению в сетевом издании «Знамя 33» в сети Интернет (<http://znamja.com>) и на сайте администрации района.»
- Опубликовать настоящее постановление в районной газете «Знамя», и разместить на сайте администрации в сети Интернет (<http://znamja.com>)

Глава администрации района А.З. КУРГАНСКИЙ

РОССИЙСКАЯ ФЕДЕРАЦИЯ
Владимирская область
ПОСТАНОВЛЕНИЕ
Администрации Камешковского района
от 27.11.2020 № 1508

О внесении изменений в постановление администрации района от 28.07.2015 № 1087 «Об определении перечня должностных лиц, уполномоченных на составление протоколов об административных правонарушениях» (в редакции от 17.04.2019 № 445)

Руководствуясь Законом Владимирской области от 05.10.2020 № 71-ОЗ «О внесении изменений в Закон Владимирской области от 14.02.2003 № 11-ОЗ «Об административных правонарушениях во Владимирской области», статью 16 Устава района, постановляю:

- Внести изменения в постановление администрации района от 28.07.2015 № 1087 «Об определении перечня должностных лиц, уполномоченных на составление протоколов об административных правонарушениях» (в редакции от 17.04.2019 № 445), изложив строку 2 таблицы «Перечень должностных лиц, уполномоченных на составление протоколов об административных правонарушениях, предусмотренных пунктом 7 статьи 13 Закона Владимирской области от 14.02.2003 № 11-ОЗ «Об административных правонарушениях во Владимирской области» приложения к постановлению, в следующей редакции:

2.	Заведующий отделом жизнеобеспечения населения; главный специалист по осуществлению муниципального жилищного контроля;	Пункты 1-4, 14, 15, 151, 152, 153, 154 статьи 5, Пункт 11 статьи 10, Пункты 2, 5 статьи 11, Пункт 1 статьи 12
----	---	---

- Признать утратившим силу постановление администрации Камешковского района от 15.04.2020 № 469 «О внесении изменений в постановление администрации района от 28.07.2015 № 1087 «Об определении перечня должностных лиц, уполномоченных на составление протоколов об административных правонарушениях».
- Контроль за исполнением постановления оставляю за собой.
- Настоящее постановление подлежит официальному опубликованию в районной газете «Знамя» и размещению на официальном сайте администрации Камешковского района.

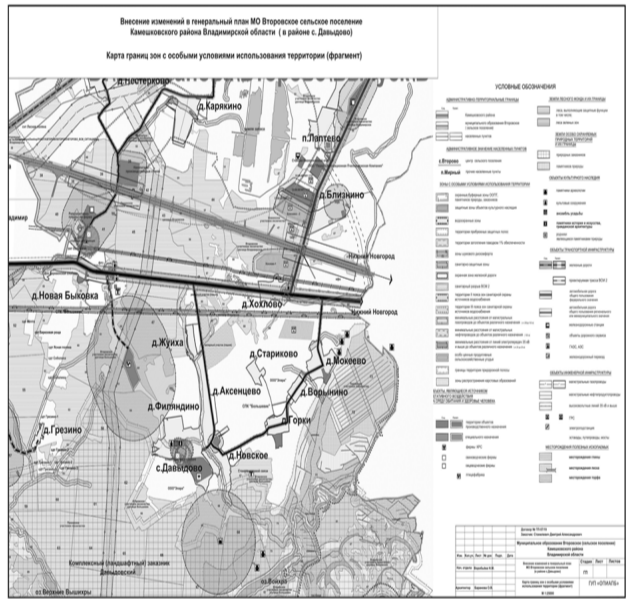
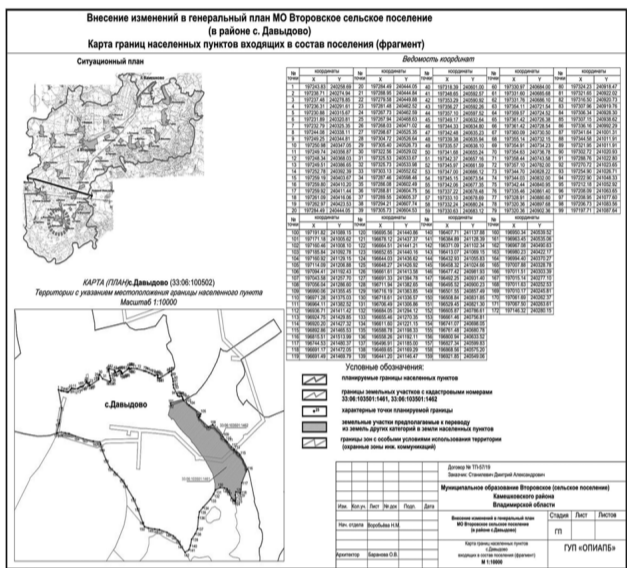
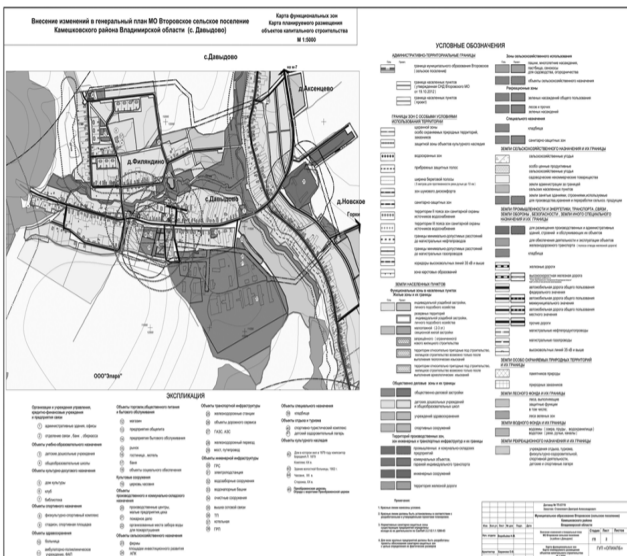
Глава администрации района А.З. КУРГАНСКИЙ

АДРЕС РЕДАКЦИИ И ИЗДАТЕЛЯ:

601300, Владимирская обл., г. Камешково, ул. Совхозная, д. 18
Телефоны: гл. редактора: 8-49248-2-22-37; корреспонденты: 2-13-58, 2-27-31; отв. секретарь - 2-28-80; бухгалтерия: 2-20-74, отдел рекламы: тел./факс 2-13-59 (с 8.00 до 17.00), (e-mail: znamja.reklama@yandex.ru)
E-mail: znamja.kam@yandex.ru

Газета зарегистрирована Управлением Роскомнадзора по Владимирской обл. от 27.05.2013г. ПИ № ТУ 33-00306 в связи со сменой учредителя

Материалы, публикуемые в «Знамени», могут не отражать точку зрения учредителей и журналистского коллектива.
За содержание рекламных материалов и объявлений редакция ответственности не несет.
Материалы с пометкой «реклама» публикуются на правах рекламы. Электронную версию официальных (промежуточных) номеров газеты «Знамя» читайте на сайте <http://znamja.com>, также эти номера можно приобрести в редакции.
Индекс для подписки 50981.



РОССИЙСКАЯ ФЕДЕРАЦИЯ
Владимирская область
ПОСТАНОВЛЕНИЕ
Администрации Камешковского района
от 02.12.2020 № 1516

О внесении изменений в постановление администрации Камешковского района от 05.11.2020 № 1433 «О стоимости платных услуг в муниципальной бюджетной дошкольной образовательной организации детский сад № 1 «Светлячок» г. Камешково»

В целях устранения технической ошибки, руководствуясь статьей 45 Устава Камешковского района постановляю:

Внести следующие изменения в постановление администрации Камешковского района от 05.11.2020 № 1433 «О стоимости платных услуг в муниципальной бюджетной дошкольной образовательной организации детский сад № 1 «Светлячок» г. Камешково»:

Абзац 11 пункта 2 постановления изложить в следующей редакции: ««Словарик» - 125 руб. на 1 человека за 1 занятие».

Приложение № 1 к постановлению администрации района изложить в редакции, согласно приложению № 1 к настоящему постановлению.

Приложение № 2 к постановлению администрации района изложить в редакции, согласно приложению № 2 к настоящему постановлению.

Контроль за исполнением настоящего постановления возложить на заместителя главы администрации района по социальным вопросам.

Настоящее постановление вступает в силу со дня опубликования в районной газете «Знамя», распространяется на правоотношения, возникшие с 12 октября 2020 года и подлежит размещению на официальном сайте администрации района в сети Интернет.

Глава администрации района А.З. КУРГАНСКИЙ



Главный редактор
Л.И. ЛИСКИНА
УЧРЕДИТЕЛЬ
МУ Камешковского района
«Редакция газеты «Знамя»